



MESTO ŠAMORÍN - SOMORJA VÁROS

Mestský úrad - Városi hivatal

Hlavná 37 - Fő utca 37

931 01 Šamorín - 931 01 Somorja

Informácia pre verejnosť

Trnavský samosprávny kraj, Starohájska 10, 917 01 Trnava v zastúpení predsedom Trnavského samosprávneho kraja Ing. Tiborom Mikušom, PhD., predložil Okresnému úradu Trnava, odbor starostlivosti o životné prostredie, oddelenie štátnej správy vôd a vybraných zložiek životného prostredia kraja podľa § 5 ods. 1 zákona NR SR č. 24/2006 Z.z. o posudzovaní vplyvov na životné prostredie a o zmene a doplnení niektorých zákonov v znení neskorších predpisov (ďalej len „zákon“) dňa 18.04.2014 Oznámenie o vypracovaní strategického dokumentu (ďalej len „oznámenie“) „**Program hospodárskeho rozvoja a sociálneho rozvoja Trnavského samosprávneho kraja 2016 – 2020**“.

Do už uvedeného oznámenia je možné nahliadnuť, robiť z neho výpisy, odpisy alebo na vlastné náklady zhotoviť kópie v úradných hodinách na Mestskom úrade, Hlavná 37, 931 01 Šamorín, v kancelárii na 2. poschodí, č. dverí 6.

Stanoviská verejnosti možno v zmysle § 6 ods. 6 zákona predkladať na adresu : Okresný úrad Trnava, odbor starostlivosti o životné prostredie, Kollárová 8, 917 02 Trnava, Miesto konania konzultácií: Okresný úrad Trnava, oddelenie štátnej správy vôd a vybraných zložiek životného prostredia kraja, Kollárová 8, 917 02 Trnava.

Ing. Mária Valacsayová
vedúca odboru

Umiestnenie oznámenia nájdete na :
<http://eia.enviroportal.sk/zoznam.php>

vyvesené dňa : 26.04.2016

zvesené dňa : 10.05.2016



Trnavský samosprávny kraj

OZNÁMENIE O STRATEGICKOM DOKUMENTE PROGRAM HOSPODÁRSKEHO ROZVOJA A SOCIÁLNEHO ROZVOJA TRNAVSKÉHO SAMOSPRÁVNEHO KRAJA 2016 – 2020

(podľa zákona č. 24/2006 Z. z. o posudzovaní vplyvov na životné prostredie)

I. Základné údaje o obstarávateľovi

1. Názov

Trnavský samosprávny kraj

2. Identifikačné číslo

IČO: 37836901

3. Adresa sídla

Trnavský samosprávny kraj, Starohájska 10, 917 01 Trnava

4. Meno, priezvisko, adresa, telefónne číslo a iné kontaktné údaje oprávneného zástupcu obstarávateľa

Ing. Tibor Mikuš, PhD., Starohájska 10, 917 01 Trnava, tel.: 033/5559100, predseda@trnava-vuc.sk

5. Meno, priezvisko, adresa, telefónne číslo a iné kontaktné údaje kontaktnej osoby, od ktorej možno dostať relevantné informácie o strategickom dokumente, a miesto na konzultácie

Ing. Ida Antipovová, Starohájska 10, 917 01 Trnava, tel.: 033/5559620, antipovova.ida@trnava-vuc.sk

II. Základné údaje o strategickom dokumente

1. Názov

Program hospodárskeho rozvoja a sociálneho rozvoja Trnavského samosprávneho kraja 2016 - 2020

2. Charakter

Program hospodárskeho rozvoja a sociálneho rozvoja vyššieho územného celku je strednodobý rozvojový dokument, ktorý je vypracovaný v súlade s cieľmi a prioritami ustanovenými v národnej stratégii a je vypracovaný podľa záväznej časti územnoplánovacej dokumentácie.

Program hospodárskeho rozvoja a sociálneho rozvoja poskytuje komplexný pohľad na súčasný stav hospodárskej a sociálnej situácie kraja a na stanovenie rozvojových priorít a stratégií, v súlade s cieľmi a prvotnými potrebami stanovenými v Národnej stratégii regionálneho rozvoja SR pri rešpektovaní princípov trvalo udržateľného rozvoja.

3. Hlavné ciele

Cieľom PHSR je identifikovať rozvojové faktory a disparity TTSK v siedmich oblastiach, ktoré navzájom na seba pôsobia a spoločne vytvárajú prostredie pre rozvoj kraja. Štruktúra analýzy kraja preto nekladie dôraz na kompetencie verejnej správy. Prostredníctvom programu sociálneho a ekonomického rozvoja sa uskutočňuje podpora regionálneho rozvoja a súčasne sa vytvára predpoklad na možnosť širšieho zapojenia sa do procesu čerpania prostriedkov z EÚ. Stanovuje hlavné smery rozvoja, formuluje strategické ciele a definuje úlohy a prvoradá potreby pre zabezpečenie rozvoja v hospodárskej, sociálnej a environmentálnej oblasti. V hospodárskej oblasti je definovaná podpora kontinuálneho rastu konkurencieschopnosti znalostného a inovačného regiónu, rozvíjajúceho poznatkovú ekonomiku s dôrazom na budovanie kvalitnej infraštruktúry a zlepšenie podnikateľského

prostredia. V sociálnej oblasti je podporovaný rast kvality života s dôrazom na kvalitný ľudský kapitál, prispievajúci k rastu zamestnanosti v regióne za predpokladu dobudovania a skvalitnenia infraštruktúry. Podpora v environmentálnej oblasti je zameraná na budovanie regiónu, podporujúceho trvalo udržateľné a efektívne využívanie prírodných zdrojov, pri zabezpečení ochrany životného prostredia a adaptácie na zmenu klímy s podporou energeticky efektívneho nízkouhlíkového hospodárstva. Priority, opatrenia a aktivity v PHSR TTSK 2016 – 2020 sú definované tak, aby bola napĺňaná dlhodobá vízia Trnavského samosprávneho kraja: „Konkurencieschopný a všestranne rozvinutý kraj, efektívne využívajúci všetky zdroje pri zachovaní prírodných, kultúrnych a historických hodnôt, pamiatok, kvality života a životného prostredia. Mobilizácia vnútorných zdrojov regiónu a získanie mimoregionálnych zdrojov pre financovanie zámerov, spejúcich k rozvoju kraja“.

4. Obsah (osnova)

1. ÚVOD, VÝCHODISKO A VÝZNAM PHSR TTSK A JEHO ROZVOJ

- obsah dokumentu (podľa jednotlivých kapitol),
- stručný popis kontextu vzniku a chronológie prípravy PHSR TTSK,
- stručné zhrnutie východiskových koncepčných dokumentov týkajúcich sa vymedzeného územia.

2. ANALYTICKÁ ČASŤ založená na databáze informácií a ukazovateľov, ktorá obsahuje komplexné hodnotenie a analýzu východiskovej situácie TTSK, odhad jeho budúceho vývoja, možné riziká a ohrozenia vo väzbe na existujúce stratégie a koncepcie a využívanie vnútorného potenciálu územia, jeho limitov a rozvoja územia kraja. Zahŕňa najmä:

- kompletnú analýzu vnútorného prostredia na základe overeného súboru kvantitatívnych a kvalitatívnych dát (ďalej len „dátová základňa“) podľa jednotlivých oblastí vrátane finančnej a hospodárskej situácie:
- komplexná SWOT analýza vnútorného prostredia,
- analýza vonkajšieho prostredia,
- medzinárodné súvislosti, územná spolupráca a medzinárodná spolupráca,
- identifikácia hlavných vonkajších faktorov na vývoj situácie v území,
- analýza príležitostí a ohrození pre rast a rozvoj územia,
- zhodnotenie súčasného stavu územia,
- identifikáciu východísk a možných riešení,
- odhad budúceho možného vývoja.

3. STRATEGICKÁ ČASŤ, ktorá obsahuje stratégiu rozvoja regiónu pri zohľadnení jeho vnútorných špecifik a určuje hlavné ciele a priority rozvoja TTSK pri rešpektovaní princípov regionálnej politiky v záujme dosiahnutia vyváženého udržateľného rozvoja územia:

- víziu územia,
- formuláciu a návrh stratégie,
- výber a popis strategických cieľov v jednotlivých politikách - oblastiach rozvoja (hospodárska, sociálna, environmentálna).

4. PROGRAMOVÁ ČASŤ, ktorá obsahuje najmä:

- zoznam opatrení a aktivít na zabezpečenie realizácie programu rozvoja kraja,

- konkrétne opatrenia a projekty, vrátane ich priradenia k jednotlivým cieľom a prioritám.

5. REALIZAČNÁ ČASŤ, ktorá je zameraná:

- popis úloh jednotlivých partnerov pri realizácii PHSR,
- popis postupov inštitucionálneho a organizačného zabezpečenia realizácie PHSR TTSK,
- stručný popis komunikačnej stratégie PHSR TTSK k jednotlivým cieľovým skupinám,
- systém monitorovania a hodnotenia,
- akčný plán na daný rozpočtový rok s výhľadom na 2 roky (x+2) - vecný a časový harmonogram realizácie jednotlivých opatrení.

6. FINANČNÁ ČASŤ, ktorá obsahuje:

- analýzu,
- model viaczdrojového financovania jednotlivých opatrení, aktivít (projektov) za účasti sociálno - ekonomických partnerov v území, v prepojení na programový rozpočet TTSK.

7. ZÁVER

8. PRÍLOHY

5. Uvažované variantné riešenia zohľadňujúce ciele a geografický rozmer strategického dokumentu

Variantné riešenia k dokumentu nie sú.

6. Vecný a časový harmonogram prípravy a schvaľovania

Schválenie návrhu PHSR TTSK 2016 – 2020 v Zastupiteľstve TTSK	04/2016
Predloženie Oznámenia PHSR TTSK 2016 - 2020	04/2016
Určenie rozsahu hodnotenia príslušným orgánom	04/2016
Spracovanie Správy o hodnotení strategického dokumentu	04 – 05/2016
Verejné prerokovanie Správy o hodnotení strategického dokumentu a návrhu strategického dokumentu	06 - 07/2016
Odborný posudok na Správu o hodnotení strategického dokumentu	08/2016
Oboznámenie Zastupiteľstva TTSK s výsledkom SEA	09/2016

7. Vzťah k iným strategickým dokumentom

Pri vypracovaní PHSR TTSK 2016 – 2020 sa vychádzalo zo zákona č. 309/2014, ktorým sa mení a dopĺňa zákon č. 539/2008 Z. z. o podpore regionálneho rozvoja. Dokument je vypracovaný v súlade s Národnou stratégiou regionálneho rozvoja SR, Regionálnou integrovanou územnou stratégiou Trnavského kraja 2014 – 2020, Územným plánom regiónu TTSK a Konceptiou územného rozvoja Slovenska 2001.

8. Orgán kompetentný na jeho prijatie

Zastupiteľstvo Trnavského samosprávneho kraja

- 9. Druh schvaľovacieho dokumentu (napr. uznesenie Národnej rady Slovenskej republiky, uznesenie vlády Slovenskej republiky, nariadenie)**
Uznesenie Zastupiteľstva Trnavského samosprávneho kraja

III. Základné údaje o predpokladaných vplyvoch strategického dokumentu na životné prostredie vrátane zdravia

1. Požiadavky na vstupy

Ustanovenia §§ 7, 11, 18a zákona č. 309/2014, ktorým sa mení a dopĺňa zákon č. 539/2008 Z. z. o podpore regionálneho rozvoja na základe ktorých Trnavský samosprávny kraj zabezpečil vypracovanie programu hospodárskeho rozvoja a sociálneho rozvoja.

2. Údaje o výstupoch

Výstupom je prierezové zapojenie všetkých relevantných aktérov do strategického plánovania a riadenia na regionálnej a lokálnej úrovni (princíp partnerstva), spolupráca partnerstva relevantných subjektov, t. j. orgánov regionálnej samosprávy (VÚC), miestnej samosprávy (mestá a obce), štátnych orgánov, miestnych iniciatív (združenia obcí) a ďalších socioekonomických partnerov (podnikateľský sektor, záujmové združenia, tretí sektor).

3. Údaje o priamych a nepriamych vplyvoch na životné prostredie

V prípade programu hospodárskeho rozvoja a sociálneho rozvoja ide o celospoločenské zámery, vytvorenie predpokladov a podmienok pre koncepčný, trvalo udržateľný rozvoj a súlad všetkých činností na celom území Trnavského samosprávneho kraja so zreteľom na kvalifikovanú a komplexnú starostlivosť o životné prostredie, s cieľom dosiahnutia ekologickej rovnováhy a zabezpečenia trvalo udržateľného rozvoja.

4. Vplyv na zdravotný stav obyvateľstva

Každá prípadná aktivita s predpokladaným vplyvom na zdravotný stav obyvateľstva bude v súlade s právnymi predpismi dohodnutá s dotknutým orgánom štátnej správy na úseku verejného zdravia a posúdená ako zámer z hľadiska vplyvu na životné prostredie.

5. Vplyvy na chránené územia [napr. navrhované chránené vtáčie územia, územia európskeho významu, európska sústava chránených území (Natura 2000), národné parky, chránené krajinné oblasti, chránené vodohospodárske oblasti a pod.] vrátane návrhu opatrení na ich zmiernenie.

Nepredpokladajú sa.

6. Možné riziká súvisiace s uplatňovaním strategického materiálu

Vzhľadom na charakter programu hospodárskeho rozvoja a sociálneho rozvoja ako strednodobého rozvojového dokumentu sa nepredpokladá riziko s jeho uplatňovaním.

7. Vplyvy na životné prostredie presahujúce štátne hranice

Nepredpokladajú sa vplyvy na životné prostredie presahujúce štátne hranice.

IV. Dotknuté subjekty

1. Vymedzenie dotknutej verejnosti vrátane jej združení

Verejnosť bez konkrétnej špecifikácie.

2. Zoznam dotknutých subjektov

- Ministerstvo dopravy, výstavby a regionálneho rozvoja SR
- Ministerstvo pôdohospodárstva a rozvoja vidieka SR
- Ministerstvo práce, sociálnych vecí a rodiny SR
- Ministerstvo školstva, vedy, výskumu a športu SR
- Ministerstvo hospodárstva SR
- Ministerstvo životného prostredia SR
- Ministerstvo kultúry SR
- Ministerstvo vnútra SR
- Ministerstvo zdravotníctva SR
- Okresný úrad Trnava, odbor starostlivosti o životné prostredie
- Okresný úrad Trnava, odbor výstavby a bytovej politiky
- ZMO región JE Jaslovské Bohunice
- ZMO Žitného ostrova
- ZMO Záhorskej oblasti
- ZMO galantsko-šalianského regiónu
- Regionálny úrad verejného zdravotníctva so sídlom v Trnave
- Úrad práce, sociálnych vecí a rodiny Galanta
- Úrad práce, sociálnych vecí a rodiny Dunajská Streda
- Úrad práce, sociálnych vecí a rodiny Piešťany
- Úrad práce, sociálnych vecí a rodiny Senica
- Úrad práce, sociálnych vecí a rodiny Trnava
- Krajský pamiatkový úrad Trnava
- mestá a obce na území Trnavského samosprávneho kraja

3. Dotknuté susedné štát

Nie sú dotknuté susedné štáty.

V. Doplnujúce údaje

1. Mapová a iná grafická dokumentácia (napr. výkres širších vzťahov v mierke primeranej charakteru a pôsobnosti strategického dokumentu)

Mapová a grafická dokumentácia je súčasťou strategického dokumentu.

2. Materiály použité pri vypracovaní strategického dokumentu

- Relevantné dokumenty jednotlivých ústredných orgánov štátnej správy SR a ďalšie koncepcné a strategické materiály schválené vládou SR
- Program hospodárskeho rozvoja a sociálneho rozvoja TTSK 2009 – 2015
- Programy hospodárskeho a sociálneho rozvoja obcí a miest
- Národná stratégia regionálneho rozvoja Slovenskej republiky
- Strategický plán rozvoja a údržby ciest na úrovni regiónov – Masterplan
- Monitoring hospodárskej a sociálnej situácie v TTSK za roky 2007 – 2012
- Územný plán regiónu Trnavského samosprávneho kraja

- Partnerská dohoda
- Stratégia Európa 2020
- Integrovaný regionálny operačný program
- Regionálna integrovaná územná stratégia TTK
- ďalšie relevantné dokumenty (operačné programy, stratégie miestnych akčných skupín, občianskych združení, stratégie mikroregiónov, štúdie a stratégie prihraničných oblastí, zamerané na cezhraničnú spoluprácu – Maďarská republika, Česká republika a Rakúsko).
- Štatistický úrad SR – Štatistická ročenka regiónov Slovenska
- Údaje MF SR a NBS
- Prognóza vývoja ekonomiky SR na roky 2009 - 2012
- Národná stratégia rozvoja cyklistickej dopravy a cykloturistiky v SR
- Stratégia rozvoja cestovného ruchu v Slovenskej republike do roku 2020
- Stratégia rozvoja kultúry Slovenskej republiky na roky 2014 – 2020
- Regionálna inovačná stratégia Trnavského samosprávneho kraja (RIS Trnava)
- Východiská stratégie rozvoja kreatívneho priemyslu v Slovenskej republike
- Plán rozvoja verejných vodovodov a verejných kanalizácií na území SR

VI. Miesto a dátum vypracovania oznámenia

Trnava, apríl 2016

VII. Potvrdenie správnosti údajov

1. Meno spracovateľa oznámenia

Ing. Renata Rudererová, odbor stratégie a programovania, Trnavský samosprávny kraj

2. Potvrdenie správnosti údajov oznámenia podpisom oprávneného zástupcu obstarávateľa, pečiatka




Tibor Mikuš

Ing. Tibor Mikuš, PhD.,
predseda Trnavského samosprávneho kraja

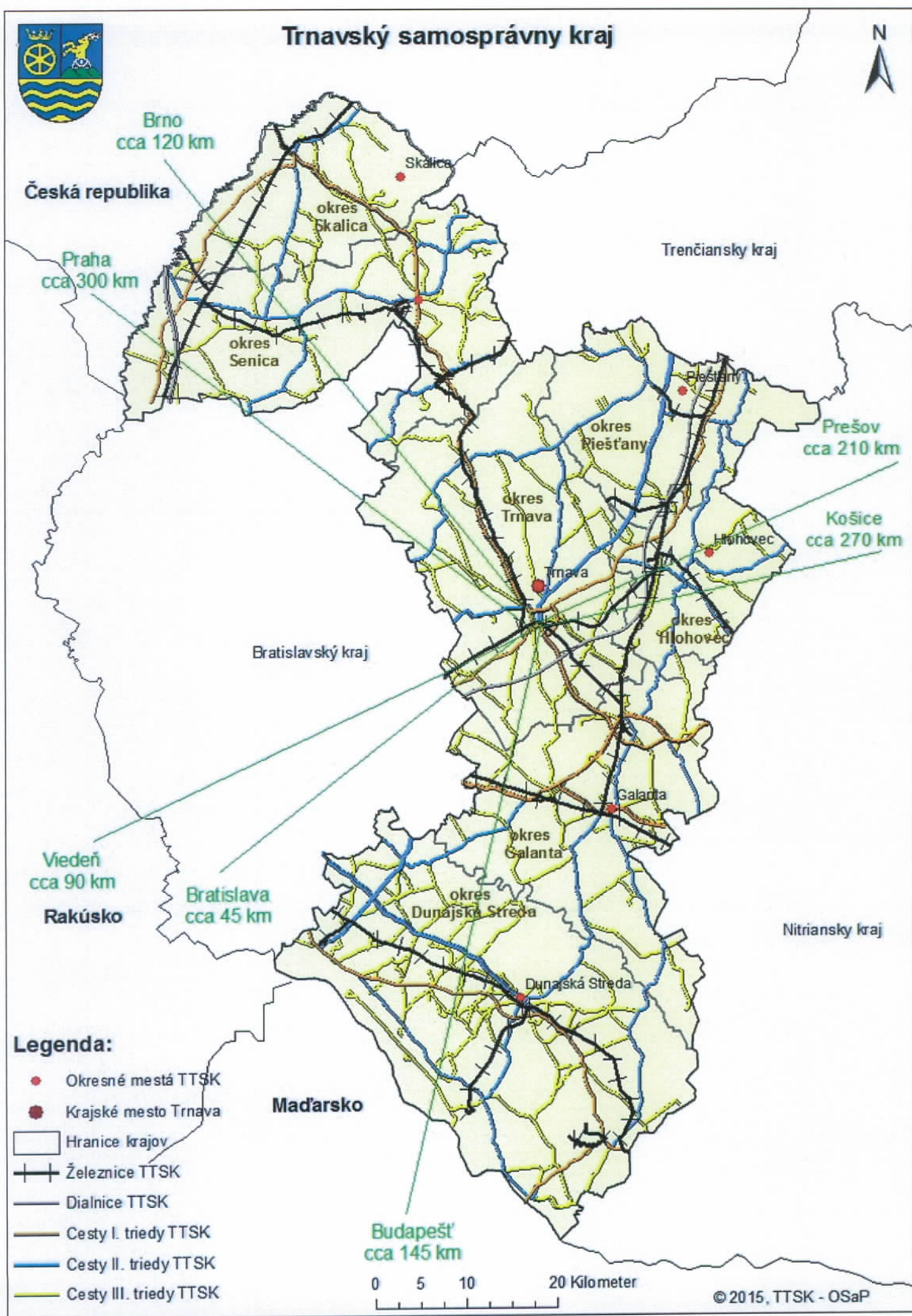
Administratívne členenie Trnavského samosprávneho kraja



Legenda:

 Hranice okresov TTSK

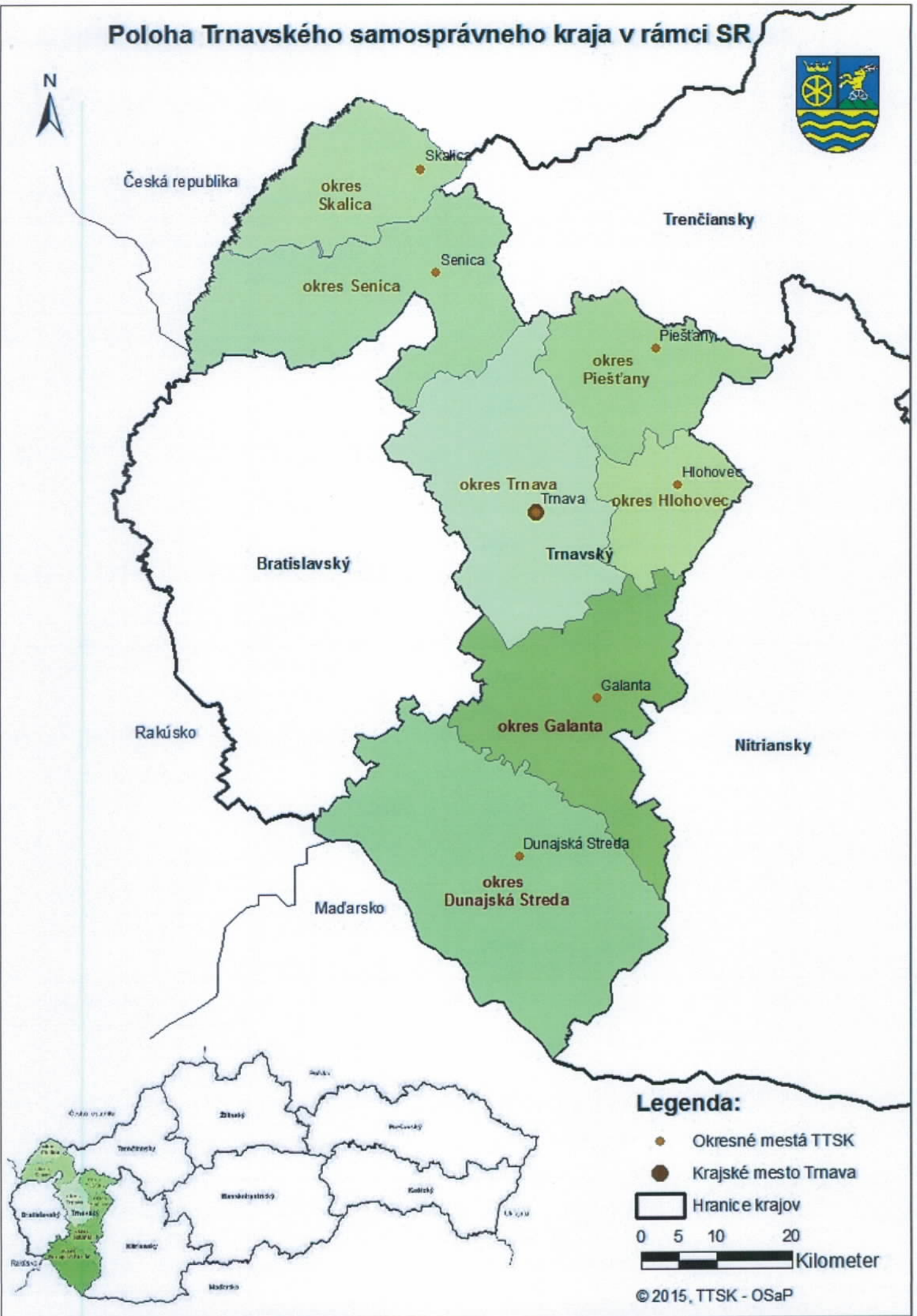
Trnavský samosprávny kraj



Legenda:

- Okresné mestá TTSK
- Krajské mesto Trnava
- Hranice krajov
- +— Železnice TTSK
- Dialnice TTSK
- Cesty I. triedy TTSK
- Cesty II. triedy TTSK
- Cesty III. triedy TTSK

Poloha Trnavského samosprávneho kraja v rámci SR



Legenda:

● Okresné mestá TTSK

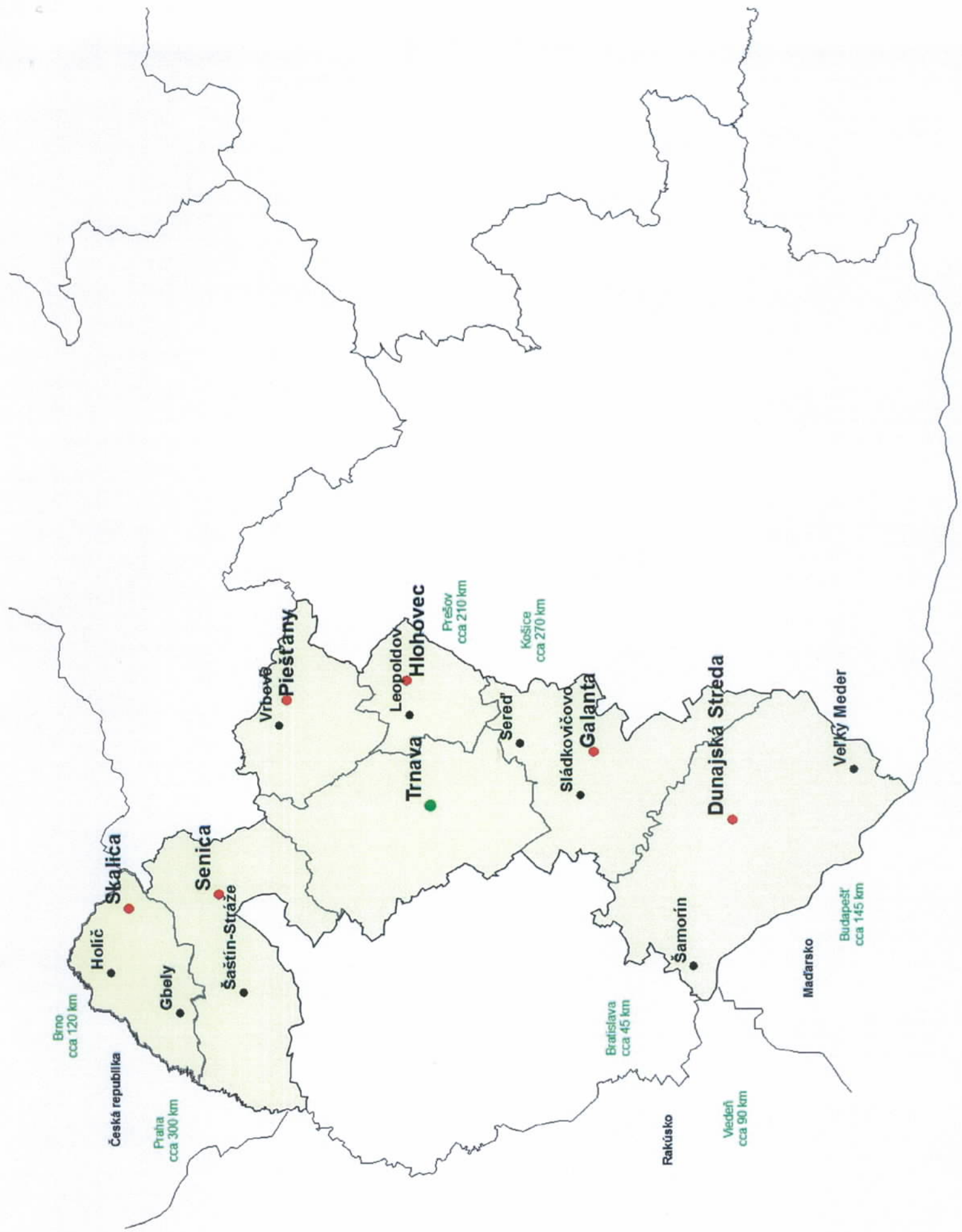
● Krajské mesto Trnava

▭ Hranice krajov

0 5 10 20

Kilometer

© 2015, TTSK - OSaP



Brno
cca 120 km

Česká republika

Praha
cca 300 km

Holíč

Skalica

Gbely

Senica

Šaštín-Stráže

Vrbevė

Piešťany

Leopoldov

Trnava

Hlohovec

Prešov
cca 210 km

Sereď

Košice
cca 270 km

Sládkovičovo

Galanta

Bratislava
cca 45 km

Rakúsko

Šamorín

Viedeň
cca 90 km

Dunajská Streda

Maďarsko

Budapešť
cca 145 km

Veľký Meder