

MESTO ŠAMORÍN
Hlavná 37, 931 01 Šamorín

Číslo: 2294/2018-00003/SOcÚ
V Šamoríne, 10.09.2018

ROZHODNUTIE

podľa § 42 ods. 2 zákona č. 50/1976 Zb. o územnom plánovaní a stavebnom poriadku
(stavebný zákon) v znení neskorších predpisov

Spoločnosť **RAINSIDE, s.r.o.**, IČO 31 386 946, sídlom **Teslova 43, 821 02 Bratislava**, v zastúpení **Ing. Petrom Berešikom**, bytom **Hany Meličkovej 35, 841 05 Bratislava** podala dňa 06.06.2018 návrh na vydanie územného rozhodnutia o umiestnení stavby „**Optická trasa Šamorín Senecká cesta**“ v katastrálnom území **Šamorín** v intraviláne mesta Šamorín. Uvedeným dňom sa začalo územné konanie.

Začatie konania bolo oznámené dňa 11.07.2018 verejnou vyhláškou podľa § 36 ods. 4 stavebného zákona účastníkom konania a organizáciám a dotknutým orgánom štátnej správy vyvesením na úradnej tabuli mesta Šamorín na dobu 15 dní.

Mesto Šamorín ako príslušný správny orgán podľa § 27 ods. 1 zákona SNR č. 369/1990 Zb. o obecnom zriadení v znení neskorších predpisov, a zároveň ako príslušný stavebný úrad podľa § 117 a § 119 ods. 1 stavebného zákona preskúmalo žiadosť stavebníka a podľa § 37 a 38 stavebného zákona a § 18 zákona č. 71/1967 Zb. o správnom konaní (správny poriadok) v znení neskorších predpisov zosúladiť stanoviská dotknutých orgánov štátnej správy. Zo strany účastníkov konania námietky neboli vznesené.

Na podklade horeuvedeného mesto Šamorín vydáva v zmysle § 39, § 39a, § 42 ods. 2 a § 56 ods. b) stavebného zákona

v e r e j n o u v y h l á š k o u

ROZHODNUTIE O UMIESTNENÍ STAVBY

„Optická trasa Šamorín Senecká cesta“ v katastrálnom území Šamorín v intraviláne mesta Šamorín

Územie stavby je určené trasou kábla podľa priloženej mapky (pozri prílohy).

Účel stavby

Účelom predmetnej stavby je vybudovať v meste Šamorín na Seneckej ceste a Priemyselnej ulici novú pevnú telekomunikačnú sieť z optických káblov, ktorá umožní pripojiť na pevnú optickú sieť spoločnosti RAINSIDE s.r.o. budovy nachádzajúce sa pozdĺž navrhovanej trasy. Podnikateľské subjekty sídliace na Seneckej ceste a Priemyselnej ulici budú môcť v prípade záujmu využívať digitálne hlasové a dátové služby poskytované spoločnosťou RAINSIDE s.r.o..

Charakteristika územia stavby

Predmetná stavba je celá umiestnená v intraviláne mesta Šamorín v katastrálnom území Šamorín. Navrhovaná trasa je situovaná v prevažne priemyselnej zóne na Seneckej ceste a Priemyselnej ulici.

Technické riešenie stavby

Prípojným bodom navrhovanej optickej trasy je existujúca optická trasa vedení RAINSIDE s.r.o. umiestnená pri križovatke Bratislavskej cesty (cesty I/63) a Seneckej cesty (cesty II/503). Navrhovaná hlavná trasa sa na existujúcu trasu napojí pri severnom rohu križovatky, odkiaľ kolmo križuje Seneckú cestu (cestu II/503) a ďalej je uložená pozdĺž juhovýchodnej strany Seneckej cesty a následne pokračuje pozdĺž juhozápadnej strany Priemyselnej ulice. Od hlavnej trasy sú navrhnuté odbočné prípojné trasy k objektom s predpokladaným záujmom o optické internetové služby.

Navrhovaná trasa je v čo možno najväčšej miere situovaná v zatrávnených alebo nespevnených plochách. V nevyhnutnej miere je na Priemyselnej ulici súběžná trasa navrhnutá aj v spevnenej ploche s betónovým povrchom. V prípade križovania vjazdov navrhovanou trasou bude použitá bezvýkopová technológia – pretláčanie. Križovanie cestných komunikácií bude realizované taktiež bezvýkopovou technológiou – pretláčaním alebo riadeným podvrtávaním (mikrotunelovaním).

V celej navrhovanej trase sa do vykopanej káblovej ryhy alebo do pretlačených chráničiek uložia dve multirúry HDPE40+7x10/8. Multirúra je rúra vyrobená z HDPE (vysokohustotný polyetylén) priemeru 40/33 mm s predinštalovanými mikrotrubičkami priemeru 10/8 mm uložených vnútri nej. Do takto vybudovaných multirúr sa následne zafúknu optické káble.

Zemné práce

Trasa optických vedení je prevažne navrhnutá v zatrávnených alebo neupravených plochách, kde budú navrhované vedenia uložené v káblovej ryhe 350×750 mm s minimálnym krytím 650 mm. V nevyhnutných prípadoch je trasa navrhnutá v spevnenej ploche s betónovým povrchom, kde budú navrhované vedenia uložené taktiež v káblovej ryhe 350×700 mm s minimálnym krytím 650 mm.

Navrhované vedenia budú v káblovej ryhe uložené v pieskovom lôžku alebo v lôžku z preosiatej zeminy, budú chránené zákrytovými doskami a budú prekryté výstražnou fóliou oranžovej farby. V zatrávnených alebo neupravených plochách sa káblové ryhy zasypú vykopanou zeminou. Káblová ryha v spevnenej betónovej ploche sa zasype zhutneným štrkopieskom a krycia betónová vrstva sa obnoví v šírke väčšej o 150 mm na každú stranu ako spodná vrstva, aby sa zabránilo následnému poklesu povrchu ryhy.

Križovanie všetkých spevnených plôch bude realizované v chráničkách vybudovaných metódou pretláčania. Všetky dotknuté a narušené povrchy sa musia obnoviť do pôvodného stavu. Trasa musí byť situovaná v dostatočnej vzdialenosti od osi stromov, aby sa neporušila ich koreňová sústava. V žiadnom prípade nesmie dôjsť k poškodeniu alebo dokonca k výrubu stromov.

Pred začatím zemných prác je potrebné vytýčenie všetkých inžinierskych sietí. Zemné práce v úsekoch s výskytom podzemných inžinierskych sietí budú vykonávané ručne. V úsekoch bez výskytu podzemných inžinierskych sietí môžu byť zemné práce vykonávané aj strojne.

Križovanie cestných komunikácií

Navrhovaná trasa dvakrát križuje cestu II/503 a dvakrát miestnu cestnú komunikáciu Priemyselnej ulice. Križovanie ciest bude realizované vždy v kolmom smere bezvýkopovou technológiou, buď pretláčaním alebo riadeným podvrtávaním (mikrotunelovaním) bez prerušenia premávky. Pri križovaní cesty II. triedy je nutné dodržať minimálne krytie 1,2 m pod niveletou vozovky. Pri križovaní miestnych komunikácií je nutné dodržať minimálne krytie 0,9 m pod niveletou vozovky. Počas realizácie stavebných prác je zakázané skladovanie použitého materiálu a výkopovej zeminy na pozemných komunikáciách. Pri uskutočňovaní prác nesmie dôjsť k znečisteniu pozemných komunikácií, prípadné znečistenie je potrebné bez meškania odstrániť.

Stavebník pred realizáciou stavby požiada odbor cestnej dopravy a pozemných komunikácií Okresného úradu Dunajská Streda (cestný správny orgán ciest II. triedy) o zvláštne užívanie cesty v zmysle zákona č. 135/1961 Zb. o pozemných komunikáciách (cestný zákon) v znení neskorších predpisov a v prípade miestnych komunikácií mesto Šamorín.

Križovania a súběhy s podzemnými inžinierskymi sieťami

V prípade súbehu alebo križovania s inými inžinierskymi sieťami je nutné dodržať normu STN 73 6005. V prípadoch, v ktorých sa nedá dodržať minimálna vzdialenosť pre súbehy s inými inžinierskymi sieťami pre nechránené vedenia podľa STN 73 6005, sa vedenia v káblovej ryhe uložia do ochranných rúr alebo žľabov. V miestach križovaní s inými inžinierskymi sieťami musia byť navrhované optické vedenia uložené v káblových žľaboch alebo ochranných rúrach, ktoré musia presahovať križovanú inžiniersku sieť minimálne 1 m na každú stranu od jej osi. Pred začatím zemných prác je potrebné vytýčenie všetkých inžinierskych sietí.

Stavenisko a organizácia výstavby

Predmetná stavba je celá umiestená v intraviláne mesta Šamorín v katastrálnom území Šamorín. Navrhovaná trasa je situovaná v prevažne priemyselnej zóne na Seneckej ceste a Priemyselnej ulici. Na stavenisku sa nachádzajú jestvujúce podzemné aj vzdušné siete, ktoré je nutné počas realizácie stavby rešpektovať.

Vzhľadom na to, že sa jedná o líniovú stavbu, nie je potrebné vybudovanie stavebného dvora. Dodávateľ si môže materiál ukladať na svojich vlastných skládkach. Materiál bude na stavenisko dovážaný a odvázaný po existujúcich komunikáciách. Stavba si nevyžaduje budovanie zvláštnych dopravných trás.

Samotná stavba bude mať v čase jej realizácie negatívne účinky na okolie iba v tom, že obmedzí pohyb chodcov a automobilov. Dodávateľ je povinný v zmysle vypracovaného projektu zmierniť a skrátiť tieto negatívne účinky na minimum a na čo najkratšiu dobu. Dodávateľ je tiež povinný počas stavby udržiavať čistotu na stavbu znečistených komunikáciách a verejných priestranstvách a výstavbu zabezpečiť bez porušenia bezpečnosti a plynulosti cestnej a pešej premávky. Otvorené káblové ryhy je nutné označiť pre zaistenie bezpečnosti okoloidúcich chodcov a automobilov. Vstupy do objektov budú počas výstavby zabezpečené provizórnymi lávkami alebo provizórnym zásypom výkopov.

Križovanie a súbehy s jestvujúcimi inžinierskymi sieťami sa vykonajú v zmysle STN 73 6005 (priestorová úprava vedení technického vybavenia), tiež sa dodržia normou predpísané odstupové vzdialenosti ako aj ochranné pásma.

Po ukončení zemných prác sa verejné priestranstvo uvedie do pôvodného stavu.

Pred realizáciou výkopových prác je nutné vytýčenie trasy všetkých jestvujúcich podzemných inžinierskych sietí.

Na realizáciu stavby sa určujú tieto podmienky:

- pred zahájením podzemných prác treba vytýčiť všetky podzemné vedenie,
- v prípade výrubu drevín vyžiadať osobitný súhlas a nahradiť novými,
- križovanie miestnych komunikácií sa prevedie výhradne pretláčaním a uložením chráničky do telesa komunikácie,
- sadové úpravy budú prevedené na voľných plochách formou výsadby stromov a krovín, resp. zatrávením voľných priestranstiev,
- po dokončení prác verejné priestranstvo dať do pôvodného stavu,
- dodržať podmienky určené v jednotlivých vyjadreniach dotknutých štátnych orgánov,
- vzniknutý odpad odvieť na skládku odpadov resp. s odpadmi bude nakladané podľa platných predpisov,
- stavebník po dokončení prác odovzdá tunajšiemu stavebnému úradu porealizačné zameranie trás vo forme výkresu ako aj na diskete,
- výkopové práce na verejnom priestranstve za účelom realizácie prípojok na siete technickej infraštruktúry stavebník môže uskutočniť po predchádzajúcom povolení mesta Šamorín,

Stanoviská a vyjadrenia dotknutých orgánov štátnej správy a právnických osôb:

Mesto Šamorín č. RDVPB/2667/758/2018 zo dňa 13.02.2018

Mesto Šamorín v súvislosti s plánovanou výstavbou optickej siete spoločnosti Rainside, s.r.o. v zastúpení projektantom Ing. Peter Berešík - PROHUGO dáva **súhlas** na realizáciu stavby označenej ako Optická trasa Šamorín Senecká cesta“ **za nasledovných podmienok:**

1. Pred realizáciou investičného zámeru v prípade miestnych komunikácií požiadať mesto v zmysle cestného zákona č. 135/1961 Zb. o vydanie zvláštného užívania miestnych komunikácií (cesty, cestná zeleň, chodníky) a v prípade štátnej cesty 11/503 požiadať Okresný úrad v Dunajskej Strede.
2. Pozdĺž Priemyselnu ulicou pod spevnenými plochami optickú trasu požadujeme realizovať pomocou riadeného pretlaku - nie spôsobom výkopovej ryhy.
3. V miestach križenia plánovanej optickej trasy s miestnymi komunikáciami, vjazdmi a spevnenými plochami požadujeme optické vedenie riešiť pretlakom pod spevnenou plochou.
4. Žiadame stavebníka, aby výkopové práce časovo a priestorovo koordinoval so spoločnosťou Slovák Telekom a.s., ktorá prejavila záujem o podobný investičný zámer v tejto lokalite, aby nedošlo k opätovnému rozkopaniu tých istých verejných plôch. Žiadame iniciovať rokovanie o možnosti polozenia optických káblov dojednej výkopovej ryhy.
5. Časový harmonogram realizácie výstavby požadujeme zosúladiť s investičnými zámermi mesta na opravu a úpravu verejných priestorov, ciest a chodníkov v danej lokalite.
6. Výkopové práce požadujeme realizovať v období 1. marec - 31. október. V období november - február bude vyhlásená stavebná uzávaera na rozkopávky.
7. Do výkopovej jamy mesto požaduje umožniť priloženie HDPE rúry z dôvodu rozšírenia vlastnej optickej siete vo verejnom záujme, ktorými sú prepojené verejné inštitúcie a mestský kamerový systém.
8. O plánovanom investičnom zámere požadujeme informovať všetkých majiteľov pozemkov, ktorí budú priamo dotknutí vedením optickej trasy a vybaviť súhlasy týchto vlastníkov.
9. Geodetické zameranie dokončenej stavby bude mestu poskytnuté bezodplatne na CD nosiči vo formáte dwg alebo dxf.

Okresný úrad Dunajská Streda, odbor starostlivosti o životné prostredie č. OU-DS-OSZP-2018/001570-02 zo dňa 11.01.2018

Realizácia akcie z hľadiska odpadového hospodárstva je možná za nasledovných podmienok:

- počas stavebných prác nakladať s odpadmi v súlade § 14 ods. 1 a § 77 zákona o odpadoch
- odpady sa môžu uložiť len na riadenú skládku prevádzkovanú na základe rozhodnutia orgánu štátnej správy v odpadovom hospodárstve
- po ukončení stavby žiadame predložiť druhy a množstvo odpadov vzniknutých pri výstavbe a predložiť doklady preukazujúce spôsob ich zhodnotenia, resp. zneškodnenia
- tunajší úrad dáva v súlade so zákonom o odpadoch vyjadrenie podľa § 99 ods. 1 písm. b) bod 5 k dokumentácii v kolaudačnom konaní.

Okresný úrad Dunajská Streda, odbor starostlivosti o životné prostredie č. OU-DS-OSZP-2018/001769-002 zo dňa 10.01.2018

Realizácia stavby je možná z hľadiska ochrany vodných pomerov za nasledovnej podmienky:

- Pri križovaní, resp. súbehu navrhovaného potrubia s podzemnými vedeniami inžinierskych sietí a ich prípojkami musia byť dodržané minimálne odstupové vzdialenosti vonkajších stien potrubí v zmysle STN 736005.

Okresný úrad Dunajská Streda, odbor starostlivosti o životné prostredie č. OU-DS-OSZP-2018/003752-002 zo dňa 21.01.2018

Realizácia stavby je možná z hľadiska ochrany prírody a krajiny za nasledovnej podmienky

- v prípade nevyhnutného výrubu drevín a odstránenia krovitého porastu si vyžiadať súhlas príslušného orgánu ochrany prírody - Mesto Šamorín - podľa § 47 ods. 3 zákona č. 543/2002 Z. z. o ochrane prírody a krajiny v znení neskorších predpisov
- pri stavebných alebo iných prácach nesmie dôjsť k poškodeniu existujúcej zelene. Ak nie je možné tomu zabrániť, je povinný ten, kto práce vykonáva zabezpečiť úpravu plochy do pôvodného stavu alebo

zabezpečiť náhradnú výsadbu,

- pri výkopových prácach dbať na minimálnu možnú mieru poškodzovania koreňovej sústavy stromov a kríkov a minimalizovať nutný výrub stromov.

Západoslovenská distribučná a.s. Bratislava zo dňa 08.02.2018

s umiestnením stavby „Optická trasa Šamorín Senecká cesta “ súhlasíme za predpokladu splnenia nasledovných podmienok:

- Žiadame rešpektovať všetky energetické zariadenia v majetku spoločnosti Západoslovenská distribučná, a.s., (silové aj oznamovacie) a dodržať ich ochranné pásma podľa § 43 zákona 251/2012 Z. z. o energetike a jeho noviel.
- Pred zahájením výkopových prác je potrebné v dostatočnom predstihu vytyčiť podzemné káblové vedenia v majetku spoločnosti Západoslovenská distribučná, a.s. Vytyčovanie podzemných vedení vykonáva Tím sieťových služieb VN a NN JUH, na základe písomnej objednávky. Pri križovaní a súbahu s vedeniami, ktoré sú majetkom spoločnosti Západoslovenská distribučná, a.s., vykonávať výkopové práce so zvýšenou opatrnosťou - ručným spôsobom. Pri prácach dodržiavať bezpečnostné predpisy a ustanovenia príslušných STN EN.
- V prípade žiadosti o informácie z územia presahujúceho limit geoportálu, je možné požiadať osobitne zaslaním vyplnenej podpísanej žiadosti/dohody (viď. príloha) na adresu geoportal(5>zsdisk.sk.

Západoslovenská vodárenská spoločnosť a.s., o.z. Dunajská Streda, zo dňa 26.01.2018

- Pred zahájením výkopových prác žiadame zabezpečiť vytyčenie podzemných vedení v správe nášho závodu. Presné vytyčenie podzemných vedení Vám prevedú pracovníci nášho závodu na Vašu písomnú objednávku / kontaktná osoba Ing. Tóth, tel. č. 031/773 7318/.
- Pri výstavbe žiadame dodržať STN 73 6005 o priestorovom usporiadaní podzemných vedení ako i ochranné pásma potrubia.
- V miestach križovania, resp. blízkom súbahu s podzemnými inžinierskymi sieťami je potrebné výkopové práce vykonať bez použitia mechanizmov. Pred zásypom ryhy v miestach križovania multirúry s podzemnými vedeniami je potrebné prizvať príslušného vedúceho hospodárskeho strediska (kontaktná osoba Ivan Lobotka, tel. č.0910/966 058).

Slovenský plynárenský priemysel-distribúcia a.s., č. TD/NS/0043/2018/Či zo dňa 17.01.2018

V záujmovom území sa nachádza/nachádzajú PZ : STL plynovody PN100 kPa a prípojky.

SPP-D a.s. súhlasí s umiestnením vyššie uvedenej stavby za dodržania všeobecných podmienok uvedených vo vyjadrení.

Ministerstvo obrany SR, agentúra správy majetku, č. ASM-50-30/2018, zo dňa 08.01.2018

S ú h l a s í m e pri splnení nižšie uvedených podmienok:

- spojovacie káble ani iné inžinierske siete vo vlastníctve vojenskej správy nie sú v priestore stavby evidované
- vyjadrenie platí za predpokladu, že nedôjde ku zmenám v hlavných parametroch stavby (situovanie, zvýšenie objektov, rozsah a pod.)
- vyjadrenie platí dva roky a to súčasne pre všetky ďalšie stupne projektu i pre všetky ďalšie konania. Na jeho základe je možné vydať územné i vodohospodárske rozhodnutie a stavebné povolenie. Investor (projektant) je povinný doručiť ho v odpise všetkým ďalším orgánom a organizáciám, ktoré budú na akcii zainteresované, aby sa zabránilo ďalšiemu prerokovaniu

Okresné riaditeľstvo Hasičského a záchranného zboru v Dunajskej Strede, č. ORHZ-DS1-20-001/2018 zo dňa 04.01.2018

- s riešením protipožiarnej bezpečnosti stavby súhlasí bez pripomienok.

Správa a údržba ciest TTSK – stanovisko č. 03010/2018/SÚCTt-2422 zo dňa 15.01.2018

Ako správca ciest Trnavského samosprávneho kraja s horeuvedenou stavbou podľa PD súhlasíme za týchto podmienok:

Predmetná stavba bude umiestnená v intraviláne mesta Šamorín pri ceste II/503, na Priemyselnej ulici.

Prípojným bodom navrhovanej optickej trasy je existujúca optická trasa pri križovatke Bratislavskej cesty (I/63) a Seneckej cesty (II/503), odkiaľ kolmo križuje Seneckú cestu, ďalej je uložená pozdĺž cesty II/503 na pravej strane od km 0,025 po km 0,585, kde znovu križuje II/503 a pokračuje po oboch stranách Priemyselnej ulice.

- križovania optického kábla riešiť pretláčaním a uložením do chráničiek tak aby prečnievali 1,5m od okraja krajnice vozovky
- súbeh optického kábla s cestou II/503 umiestniť v min. vzdialenosti 1,5m od okraja krajnice vozovky
- začatie prác v dotyku s cestou II/503 žiadame oznámiť nášmu majstrovi strediska Šamorín, č.tel. 031/5622472. Premávka na ceste II/503 nesmie byť počas prác ohrozená, prípadné obmedzenie premávky musí byť zabezpečené schváleným dopravným značením. Na vozovke cesty nesmie byť skladovaný žiadny materiál, ani zemina z výkopov. Prípadné poškodenie vozovky alebo iných súčastí cesty musíte uviesť do pôvodného stavu.

Akékoľvek zmeny týkajúce sa cesty, ktoré by sa počas výstavby ukázali, ako nevyhnutné, ešte pred ich realizáciou konzultovať so správcom,

Ministerstvo vnútra SR, centrum podpory Trnava, oddelenie telekomunikačných služieb – vyjadrenie č. CPTT-OTS-2018/003183-002 zo dňa 03.01.2018 – s uvedenou projektovou dokumentáciou – súhlasíme.

Ministerstvo dopravy a výstavby Slovenskej republiky, Útvar regionálneho hygienika rezortu, Oddelenie oblastného hygienika Bratislavy – záväzné stanovisko č. 07122/2018/ÚVHR/02180 zo dňa 10.01.2018

- súhlasí s návrhom žiadateľa RAINSIDE s.r.o., Teslova 43, 821 02 Bratislava, IČO 31 386 946 v zastúpení Ing. Peter Berešík – PROHUGO, Hany Meličkovej 35, 841 05 Bratislava, IČO 32 160 682 na Optická trasa Šamorín Senecká cesta projektová dokumentácia k územnému konaniu stavby.

Okresný úrad Dunajská Streda, odbor cestnej dopravy a pozemných komunikácií – stanovisko č. OU-DS-OCDPK-2018/001907-02 zo dňa 11.01.2018:

- vzhľadom na to, že sa cesta II/503 bude užívať iným než zvyčajným spôsobom alebo na iné účely, než na ktoré je určené, je potrebné povolenie na zvláštne užívanie cesty, od cestného správneho orgánu t.j. okresného úradu pred realizáciou stavby
- ak pri realizácii predmetnej stavby dôjde k obmedzeniu premávky, pracovisko sa označí dopravnými značkami v zmysle zákona NR SR č. 8/2009 Z.z. o cestnej premávke a o zmene a doplnení niektorých zákonov. Určenie prenosného dopravného značenia na ceste II. triedy vydá okresný úrad na základe súhlasu Okresného riaditeľstva PZ ODI Dunajská Streda, situácií umiestnenia prenosného dopravného značenia a Vašej žiadosti.

Okresné riaditeľstvo PZ v Dunajskej Strede, Okresný dopravný inšpektorát – stanovisko č. ORPZ-DS-ODII-90-101/2017 zo dňa 29.12.2017

ODI OR PZ v DS ako dotknutý orgán po dôkladnom oboznámení sa s obsahom vyššie uvedenej žiadosti, po prehodnotení dopravno-bezpečnostnej situácie v danom mieste v zmysle ustanovenia § 2 ods. 1 písm. j) zákona NR SR č. 171/1993 Z. z. o Policajnom zbore v platnom znení, v zmysle zákona č. 8/2009 Z. z. o cestnej premávke a o zmene a doplnení niektorých zákonov v platnom znení, vyhlášky MV SR č. 9/2009 Z. z. ktorou sa vykonáva zákon o cestnej premávke a o zmene a doplnení niektorých zákonov v zmysle §-u 3 ods.7 zákona NR SR č.135/1961 Z.z. o pozemných komunikáciách v znení neskorších predpisov a v súlade s príslušných ustanovení zákona č. 50/1976 Zb. o územnom plánovaní a stavebnom poriadku (ďalej len stavebný zákon) v znení neskorších predpisov a na základe Vašej žiadosti o vydanie stanoviska, **súhlasí** z hľadiska dopravného riešenia predmetnej stavby a uplatňuje si nasledovné pripomienky:

- pri križovaní chodníka a komunikácie práce realizovať len pneumatickými podvrhmi resp. riadenými pretlakmi, bez obmedzenia dopravy,
- v prípade porušenia povrchu komunikácií a chodníkov po ukončení prác na danom úseku výstavby v miestach porušenia povrchu vozovky dobudovať asfaltom,
- projektovú dokumentáciu pre účely stavebného konania žiadame predložiť na vyjadrenie spolu s projektom organizácie dopravy (ďalej len POD) dopravného značenia pre výstavbu, spracovaný v

zmysle vyhlášky MV SR č. 225/2004 Z. z., zmena trvalého dopravného značenia po stavbe nie je potrebná, pričom počas výstavby sa riadiť nami schválenými stanoviskami,

- dokumentáciu, spevnené plochy - komunikácie, POD dopravného značenia pre výstavbu, spracuje oprávnená osoba a overí ju pečiatkou a podpisom v zmysle zákona NR SR č. 138/92 Zb. a zákona NR SR č. 136/95 Z.z.,
- stanoviská týkajúce sa cesty č. 1/63 (Bratislavská cesta, v Šamoríne) vydáva Krajský dopravný inšpektorát Krajského riaditeľstva PZ Trnava, a určenie na použitie (prenosných) dopravných značiek a zariadený ako príslušný orgán štátnej správy pre pozemné komunikácie (cestný správny orgán) podľa čl. I §2 ods. 1 a 3 zákona NR SR č. 180/2013 Z.z. o organizácii miestnej štátnej správy a o zmene a doplnení niektorých zákonov a §3 ods. 1 písm. b, ods. 4 písm. d, a § 3 ods. 7 zákona č. 135/1961 Zb. o pozemných komunikáciách v znení neskorších predpisov na základe podnetu KR PZ Trnava-KDI vydáva Okresný úrad Trnava, Odbor cestnej dopravy a pozemných komunikácií.

Krajský pamiatkový úrad Trnava – č. KPUTT-2018/74-15/836/SL zo dňa 04.01.2018:

- Uvedenou stavebnou činnosťou nie sú dotknuté záujmy chráneného Krajským pamiatkovým úradom Trnava v zmysle zákona 49/2002 Z.z. o ochrane pamiatkového fondu v znení neskorších predpisov. Postup pri archeologickom náleze určuje § 40 zákona 49/2002 Z.z. a § 127 zákona 50/1976 Zb. (stavebný zákon) v znení neskorších predpisov.

Okresný úrad Dunajská Streda, odbor krízového riadenia – záväzné stanovisko č. OU-DS-OKR-2018/001531-002 zo dňa 31.01.2018

- Po preštudovaní a posúdení predloženej dokumentácie odbor krízového riadenia Okresného úradu Dunajská Streda dospel k záveru, že k uvedenej dokumentácii z hľadiska civilnej ochrany nemá pripomienky a s vydaním územného rozhodnutia na stavbu Optická trasa Šamorín Senecká cesta súhlasí.

Slovak Telekom a.s. – vyjadrenie č. 6611814573 zo dňa 22.05.2018 V záujmovom území dôjde do styku so SEK spoločnosti Slovak Telekom. Stavebník je povinný dodržať podmienky 1 až 15 uvedené vo vyjadrení a všeobecné podmienky ochrany SEK.

ORANGE SLOVENSKO a.s., p.č. BA-3542/2017, zo dňa 30.08.2018

- dôjde ku stretu PTZ prevádzkovateľa Orange Slovensko a.s.

UPC BROADBAND SLOVAKIA s.r.o., zo dňa 06.12.2017

- u predmetnej stavby nedôjde k styku s elektronickou komunikačnou sieťou (EKS) UPC.

MadNet Services – vyjadrenie zo dňa 05.02.2018

- neprichádza k styku s podzemnými vedeniami a zariadeniami spoločnosti MadNet a.s.

Námietky účastníkov územného konania neboli uplatnené.

Toto rozhodnutie platí v zmysle § 40 stavebného zákona **dva roky** odo dňa, kedy nadobudlo právoplatnosť.

O d ô v o d n e n i e

Spoločnosť RAINSIDE, s.r.o., IČO 31 386 946, sídlom Teslova 43, 821 02 Bratislava, v zastúpení Ing. Petrom Berešíkom, bytom Hany Meličkovej 35, 841 05 Bratislava podala dňa 06.06.2018 návrh na vydanie územného rozhodnutia o umiestnení stavby „Optická trasa Šamorín Senecká cesta“ v katastrálnom území Šamorín v intraviláne mesta Šamorín. Uvedeným dňom sa začalo územné konanie.

Mesto Šamorín oznámilo verejnou vyhláškou podľa § 36 ods. 4 stavebného zákona dňa 11.07.2018 začatie územného konania účastníkom konania, dotknutým orgánom štátnej správy a právnickým osobám vyvesením na úradnej tabuli mesta na dobu 15 dní.

Stanoviská všetkých dotknutých orgánov štátnej správy a dotknutých organizácií boli skoordinované a zahrnuté do podmienok tohto rozhodnutia.


Námietky účastníkov územného konania neboli uplatnené.

Tunajší stavebný úrad posúdil návrh na umiestnenie stavby podľa § 37 stavebného zákona a zistil, že jej umiestnenie zodpovedá hľadiskám starostlivosti o životné prostredie, resp., že týmto hľadiskám neodporuje, ani neohrozuje životné prostredie. Umiestnenie stavby vyhovuje všeobecným technickým požiadavkám na výstavbu určených príslušnými STN a vyhláškou č. 532/2002 Z.z.

Poučenie

Proti tomuto rozhodnutiu je možné podľa § 54 správneho poriadku podať odvolanie do **15 dní** odo dňa doručenia na Okresný úrad Trnava, odbor výstavby a bytovej politiky, oddelenie štátnej stavebnej správy, prostredníctvom tunajšieho úradu. Toto rozhodnutie je preskúmateľné súdom po vyčerpaní všetkých riadnych opravných prostriedkov.




Gabriel B á r d o s
primátor mesta Šamorín
v.z. **Ing. Vojtech Bajkay**
vedúci stavebného odboru SOcÚ

Toto rozhodnutie má povahu verejnej vyhlášky podľa § 36 ods. 4 stavebného zákona a musí byť vyvesené po dobu **15 dní** na úradnej tabuli mesta Šamorín a na webovej stránke mesta Šamorín.

Vyvesené: 11.09.2018

Zvesené:

Pečiatka a podpis:

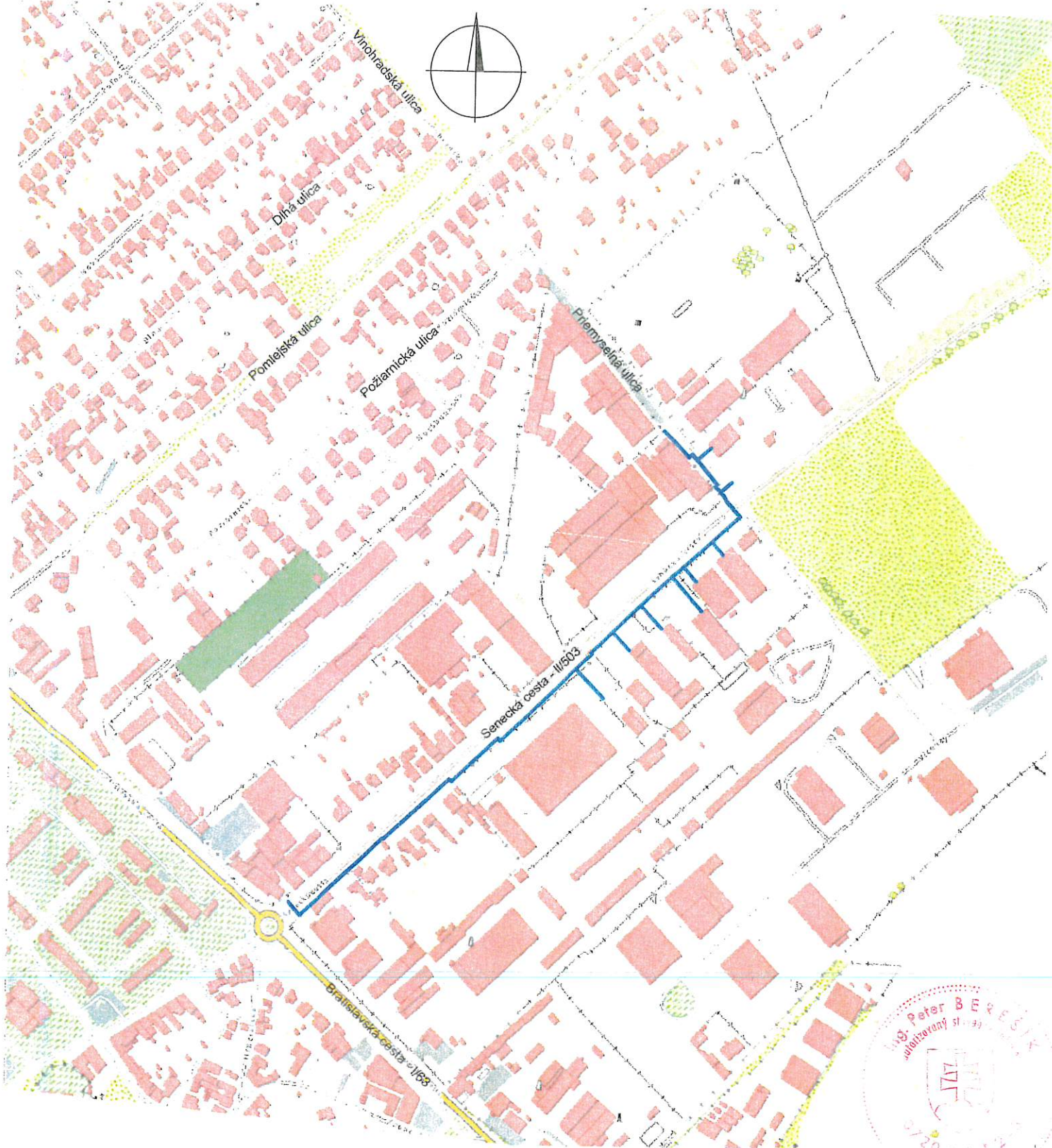
Rozdeľovník:

1. RAINSIDE s.r.o., Teslova 43, 821 02 Bratislava
2. Ing. Peter Berešík, Hany Meličkovej 35, 841 05 Bratislava (splnomocnenec)
3. Mesto Šamorín, Hlavná 37, 931 01 Šamorín
4. Správa a údržba ciest TTSK, Bulharská 39, 918 53 Trnava
5. Okresný úrad Dunajská Streda, odbor starostlivosti o životné prostredie, Korzo B. Bartóka 789/3, 929 01 Dunajská Streda
6. Okresný úrad Dunajská Streda, odbor krízového riadenia, Korzo B. Bartóka 789/3, 929 01 Dunajská Streda
7. Okresný úrad Dunajská Streda, odbor cestnej dopravy a pozemných komunikácií, Korzo Bélu Bartóka 789/3, 929 01 Dunajská Streda

8. Okresné riaditeľstvo PZ v Dunajskej Strede, okresný dopravný inšpektorát, Muzejná 6, 929 01 Dunajská Streda
9. Okresný úrad Dunajská Streda, pozemkový a lesný odbor, Korzo Bélu Bartóka 789/3, 929 01 Dunajská Streda
10. Krajský pamiatkový úrad Trnava, Cukrová 1, 917 01 Trnava
11. Okresné riaditeľstvo Hasičského a záchranného zboru v Dunajskej Strede, Trhovisko 1102/1, 929 01 Dunajská Streda
12. Ministerstvo obrany SR, agentúra správy majetku, Kutuzova 8, 832 47 Bratislava
13. Ministerstvo vnútra Slovenskej republiky, centrum podpory Trnava, oddelenie telekomunikačných služieb, Kollárova 31, 917 02 Trnava
14. Ministerstvo dopravy a výstavby SR, útvar vedúceho hygienika rezortu, oddelenie oblastného hygienika Bratislava, Námestie slobody 6, 810 05 Bratislava
15. Západoslovenská distribučná a.s., Čulenova 6, 816 47 Bratislava
16. Západoslovenská vodárenská a.s., odštepny závod Dunajská Streda, Kračanská cesta 1233, 929 01 Dunajská Streda
17. SPP – distribúcia a. s., Mlynské Nivy 44/b, 825 11 Bratislava
18. Slovak Telekom a.s., Bajkalská 28, 817 62 Bratislava
19. Regionálny úrad verejného zdravotníctva – Regionálny hygienik, Veľkobláhovská cesta 1067, 929 01 Dunajská Streda
20. MadNet a.s., Bratislavská cesta 1863/8, 929 01 Dunajská Streda
21. ORANGE SLOVENSKO a. s., Metodova 8, 821 08 Bratislava
22. UPC BROADBAND SLOVAKIA s.r.o., Ševčenkova 36, 851 01 Bratislava, P.O.Box 216, 850 00 Bratislava
23. Technická inšpekcia a. s., Mostná 66, P.O.BOX 29B, 949 01 Nitra
24. a/a


Príloha: Mapa širších vzťahov

Vybavuje: Ing. Simona Csibová t.č. 031/ 562 4741
Mestský úrad Šamorín
Spoločný obecný úrad – stavebný odbor
Gazdovský rad 37/A, 931 01 Šamorín



LEGENDA PROJEKTOVANÉHO STAVU:

 **PROJEKTOVANÁ TRASA OPTICKÝCH VEDENÍ V KÁBLOVEJ RYHE**

ZODP. PROJEKTANT	VYPRACOVAL	KRAJ	 projektovo-inžinierska kancelaria Ing. Peter Berešik - PROHUGO Hany Meličkovej 35, 841 05 Bratislava		
ING. PETER BEREŠÍK	ING. PETER BEREŠÍK	TRNAVSKÝ			
<i>Berešik</i>	<i>Berešik</i>				
INVESTOR RAINSIDE s.r.o., TESLOVA 43, 821 02 BRATISLAVA			ZÁKAZ. Č.	1715	ČÍSLO SÚPRAVY 1
NÁZOV STAVBY			DÁTUM	05.2018	
OPTICKÁ TRASA ŠAMORÍN SENECKÁ CESTA			STUPEŇ	DÚR	
			FORMÁT	1A4	
NÁZOV VÝKRESU	PREHLADNÁ SITUÁCIA	ČÍSLO VÝKRESU	MIERKA	1 : 5 000	
		1			