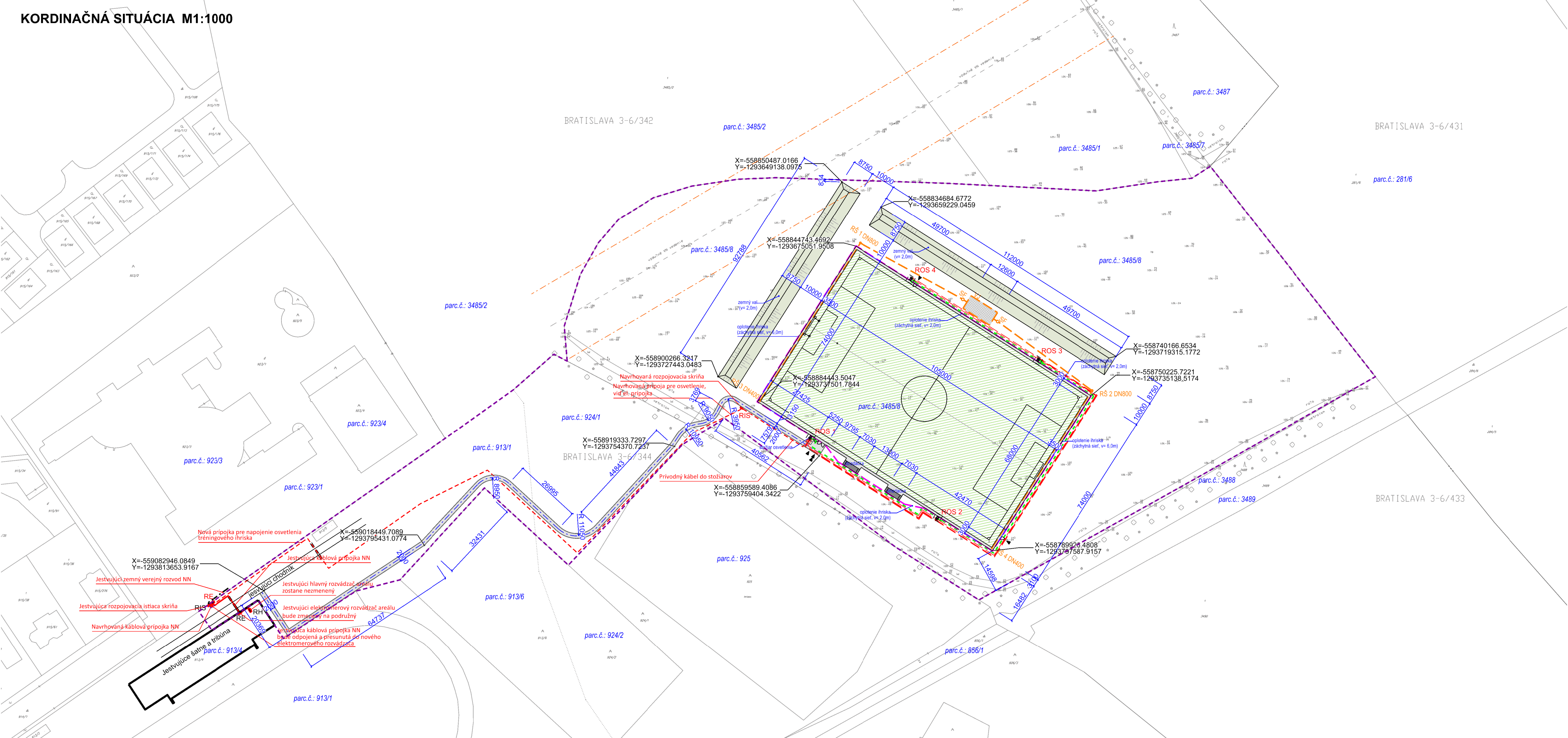


















# KORDINAČNÁ SITUÁCIA M1:1000



## LEGENDA

-  navrhované futbalové ihrisko - umelý trávnik III.generácie
-  navrhovaný chodník zo zámkovej dlažby
-  hranica riešeného územia
-  navrhované oplotenie, záchytná sieť
-  ochranné pásmo VN vedenia
-  existujúci zemný verejný rovod NN
-  navrhovaný drenážny systém DN 200 (odvodnenie ihriska do VJ)
-  navrhovaný kábelový rozvod CYKY-J 5x25 vedený v zemi
-  navrhovaný privodný kábel, AYKY-J 4x150 v zemi, vid. el. prípojka
-  navrhované uzemnenie FeZn 30x4
-  VJ navrhovaná poloha vsakovacej jamy z blokov DRENBLK DB 60 (počet 210, rozmer 600x600x600mm)
-  SF navrhovaná filtračno-sedimentačná šachta EKODREN, DN 1000
-  RŠ navrhovaná plastová revízná šachta DN 400 resp. DN 800
-  ROS navrhovaný rozvádzač osvetlenia
-  osobný vstup na ihrisko
-  vstup pre mechanizmy na ihrisko

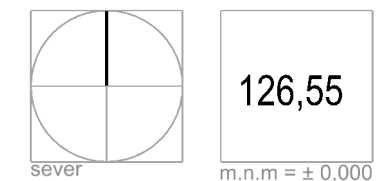

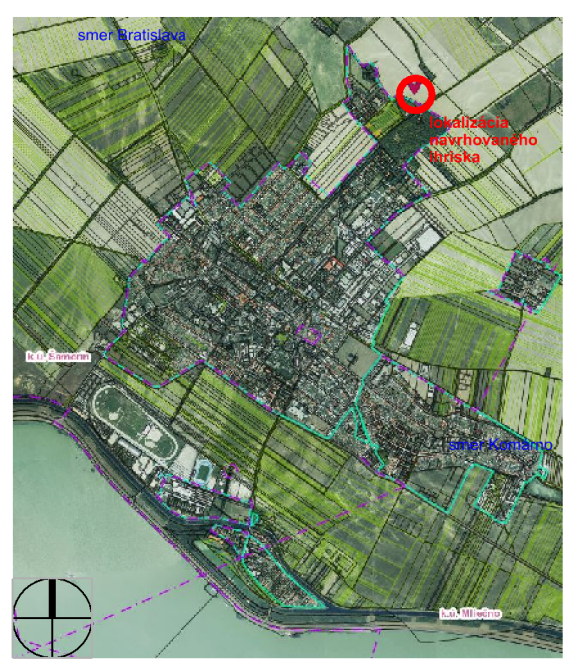
## POZNÁMKY:

Súčasný stav areálu je zakreslený na základe geodetického zamerania (GEOLINE-DS, s.r.o., 06.06 2019)  
 Drenážne rúry a vsakovacie bloky budú obalené geotextíliou 300 g/m3 podľa technologického predpisu výrobcu  
 Umelý trávnik bude po obvode ohraničený parkovým obrubníkom  
 Všetky použité zariadenia a výrobky sú referenčné a môžu byť nahradené inými s rovnakými parametrami  
 Nutné je dodržať všetky technologické predpisy uvádzané výrobcami

V prípade zistených odlišností PD od reálneho stavu prizvať projektanta  
 Počas výstavby je nutné dodržať všetky technologické predpisy uvádzané výrobcami!  
 Podrobnosti ohľadom základových konštrukcií vid. príloha PD : STATIKA

Projektanti nezodpovedajú za chyby vzniknuté nedodrzaním náplne a pokynov tejto PD, preto je potrebné každú zmenu vopred konzultovať s projektantmi.

## ŠIRŠIE VZŤAHY



stavebník	Mesto Šamorín, Hlavná 37, 931 01 Šamorín	<b>VISIA</b>
generálny projektant	VISIA s.r.o., Sladkovičová 2052/50A, 927 01 Šaľa	
zodpovedný projektant	Ing. Ladislav Chatrnúch	
autor	Ing. Ladislav Chatrnúch, Ing.arch. Patrik Morvaj, Ing. arch. Michal Babinec	
vypracoval	Ing. Patrik Morvaj, Ing. arch. Michal Babinec	stupeň SP+RP
kontroloval	Ing. arch. Andrej Zábrodský	dátum 07/2019
profesia	architektúra	číslo zákazky 084SS190429
názov stavby	<b>FUTBALOVÉ IHRISKO</b>	
miesto stavby	Šamorín, parc.č.: 913/1, 924/1, 3485/8, 3485/11	mierka 1:1000
stavebný objekt	SO 01, SO 02	formát 840x297mm
názov výkresu	KOORDINAČNÁ SITUÁCIA	číslo výkresu <b>C1</b>