

MINISTERSTVO ZDRAVOTNÍCTVA SLOVENSKEJ REPUBLIKY

Inšpektorát kúpeľov a žriadiel
Limbová 2, 837 52 Bratislava

Podnikateľské subjekty

Váš list číslo/ zo dňa
/

Naše číslo
S23535-2023-IKŽ-1/Ž

Vybavuje/ linka
RNDr. Martina Juráková, PhD., 21. 08. 2021
kl. 299

Bratislava

Vec

VEREJNÁ VYHLÁŠKA

Žiadosť o poskytnutie súčinnosti s výpočtom nákladov

Ministerstvo zdravotníctva SR – Inšpektorát kúpeľov a žriadiel si dovoľuje osloviť podnikateľské subjekty o súčinnosť v nasledovnej veci:

Vyhláškou Ministerstva zdravotníctva SR č. 552/2005 Z. z. sú v súčasnosti vymedzené ochranné pásma prírodných liečivých zdrojov v Čilistove. Ministerstvo zdravotníctva SR pristúpilo k ich revízii na základe aktuálnych odborných poznatkov o hydrogeologickej štruktúre prírodných liečivých zdrojov v Čilistove. V súlade s ustanovením § 26 ods. 5 zákona č. 538/2005 Z. z. o prírodných liečivých vodách, prírodných liečebných kúpeľoch, kúpeľných miestach a prírodných minerálnych vodách a o zmene a doplnení niektorých zákonov v znení neskorších predpisov (ďalej len „zákon č. 538/2005 Z. z.“) pripravuje právnu úpravu, ktorou sa ustanovia ochranné pásma prírodných liečivých zdrojov v Čilistove v zrevidovanom rozsahu a tiež budú určené konkrétne druhy zakázaných činností v týchto ochranných pásmach. V súčasnosti platia obmedzenia zákazy činností podľa § 27 ods. 6, § 28 ods. 3 a § 50 ods. 17 zákona č. 538/2005 Z. z.

V súvislosti s podnikateľským prostredím sú zakázané činnosti navrhované v ochranných pásmach prírodných liečivých zdrojov v Čilistove určitým typom regulácie, ktorej dodržiavanie môže pre podnikateľov predstavovať istú sumu nákladov.

Nakoľko v súlade s legislatívnym postupom je potrebné tieto náklady na splňanie požiadaviek navrhovanej právnej úpravy kvantifikovať, dovoľujeme si Vás ako podnikateľský subjekt na riešenom území požiadať o poskytnutie nasledovných údajov:

1. uviesť konkrétne, ktorá z navrhovaných zakázaných činností podľa § 2 ods. 2 návrhu vyhlášky sa Vás bezprostredne dotýka (uviesť písmeno zakázanej činnosti) a či predstavuje administratívne, priame finančné alebo nepriame finančné náklady,
2. vyčíslieť náklady pri vyšpecifikovaných zakázaných činnostiach podľa bodu 1.

Pre Vašu orientáciu pri špecifikácii nákladov uvádzame, že jednotlivé kategórie nákladov sú vo všeobecnosti definované nasledovne:


1. *Administratívne náklady* – náklady spojené s administratívnymi úkonmi pri plnení informačnej povinnosti, ktorú musí podnikateľ vykonať na zabezpečenie súladu s reguláciou. Ide o nákladové vyjadrenie času, ktorý strávi podnikateľ realizáciou konkrétnych činností vyžadovaných reguláciou (napr. vypracovanie dokumentu, vedenie evidencie a archivácia, oznamovanie skutočností, predloženie dokladov, spracovanie žiadosti a iné).
2. *Priame finančné náklady* – sú odvodené z konkrétnej priamej povinnosti previesť určitú sumu peňazí štátu alebo príslušnému orgánu verejnej správy (napr. poplatok za vystavenie stavebného povolenia, správne poplatky, registračný poplatok, poistné, dane, clá a iné).
3. *Nepriame finančné náklady* – sú náklady, ktoré musí podnikateľ vynaložiť pre účely zabezpečenia súladu výrobku, služieb, interných procesov, vybavenia prevádzky s požiadavkami regulácie (napr. náklady spojené so zabezpečením ochranných pracovných odevov, náklady na zabezpečenie pitného režimu, náklady na vybavenie prevádzky elektronickou registračnou pokladňou, náklady na získanie potrebných vedomostí nevyhnutných pre získanie osvedčenia a iné) a náklady spojené so zamestnávaním.

Požadované údaje vo vyššie uvedenej štruktúre prosíme zaslať v termíne do 22.09.2023.

V prípade, že v uvedenej lehote nám nebudú údaje doručené, budeme mať za to, že navrhované zakázané činnosti neovplyvňujú Vaše podnikateľské aktivity.

Za Vašu súčinnosť a poskytnutie údajov vopred ďakujeme.

S pozdravom


Ing. Lenka Lásková
riaditeľka



Príloha:

- Návrh vyhlášky MZ SR, ktorou sa ustanovujú ochranné pásma prírodných liečivých zdrojov v Čilistove a druhy zakázaných činností v ochranných pásmach prírodných liečivých zdrojov v Čilistove

Návrh

VYHLÁŠKA

Ministerstva zdravotníctva Slovenskej republiky

z 2023,

**ktorou sa ustanovujú ochranné pásma prírodných liečivých zdrojov v Čilistove a
druhy zakázaných činností v ochranných pásmach
prírodných liečivých zdrojov v Čilistove**

Ministerstvo zdravotníctva Slovenskej republiky podľa § 53 písm. f) zákona č. 538/2005 Z. z. o prírodných liečivých vodách, prírodných liečebných kúpeľoch, kúpeľných miestach a prírodných minerálnych vodách a o zmene a doplnení niektorých zákonov ustanovuje:

§ 1

- (1) Územie ochranného pásma I. stupňa prírodných liečivých zdrojov v Čilistove je v okrese Dunajská Streda, v katastrálnom území Šamorín. Ochranné pásmo I. stupňa je vyznačené v mapovom podklade, ktorý je uvedený v prílohe č. 1.
- (2) Územie ochranného pásma II. stupňa prírodných liečivých zdrojov v Čilistove je v okrese Senec, v katastrálnych územiach Miloslavov, Nová Lipnica, Jánošíková, Kalinkovo, Hamuliakovo a v okrese Dunajská Streda v katastrálnych územiach Hviezdoslavov, Kvetoslavov, Šamorín, Bučuháza, Kráľovianky, Mliečno a Čilistov. Ochranné pásmo II. stupňa je vyznačené v mapovom podklade, ktorý je uvedený v prílohe č. 2.
- (3) Popis hraníc ochranných pásiem a popis hydrogeologickej štruktúry prírodných liečivých zdrojov v Čilistove podľa odsekov 1 a 2 je uvedený v prílohe č. 3.
- (4) Technickým podkladom na zaevidovanie hranice ochranného pásma podľa odseku 1 do katastra nehnuteľností je zjednodušený operát geometrického plánu.

§ 2

- (1) V ochrannom pásme I. stupňa prírodných liečivých zdrojov v Čilistove sa zakazuje vykonávanie všetkých činností, ktoré priamo nesúvisia s využívaním, kontrolou, vykonávaním opráv a údržby prírodného liečivého zdroja.
- (2) V ochrannom pásme II. stupňa prírodných liečivých zdrojov v Čilistove sa zakazujú tieto činnosti:
 - a) realizovanie činnosti vykonávanej banským spôsobom do hĺbky väčšej ako 200 m,
 - b) realizovanie vrtov pre tepelné čerpadlá systémov voda – voda, zem – voda do hĺbky väčšej ako 200 m,
 - c) povoľovanie tepelných čerpadiel systémov voda – voda, zem – voda, ktorých vrty boli realizované do hĺbky väčšej ako 200 m,
 - d) realizovanie geologického ložiskového prieskumu za účelom vyhľadávania ropy a horľavého zemného plynu bez hydrogeologického posúdenia, ktorým sa preukáže neovplyvnenie prírodných liečivých zdrojov, vypracovaného oprávnenou osobou podľa § 4 geologického zákona,

- e) realizovanie činnosti vykonávanej banským spôsobom za účelom ťažby vyhradených nerastov bez hydrogeologického posúdenia, ktorým sa preukáže neovplyvnenie prírodných liečivých zdrojov, vypracovaného oprávnenou osobou podľa § 4 geologického zákona.

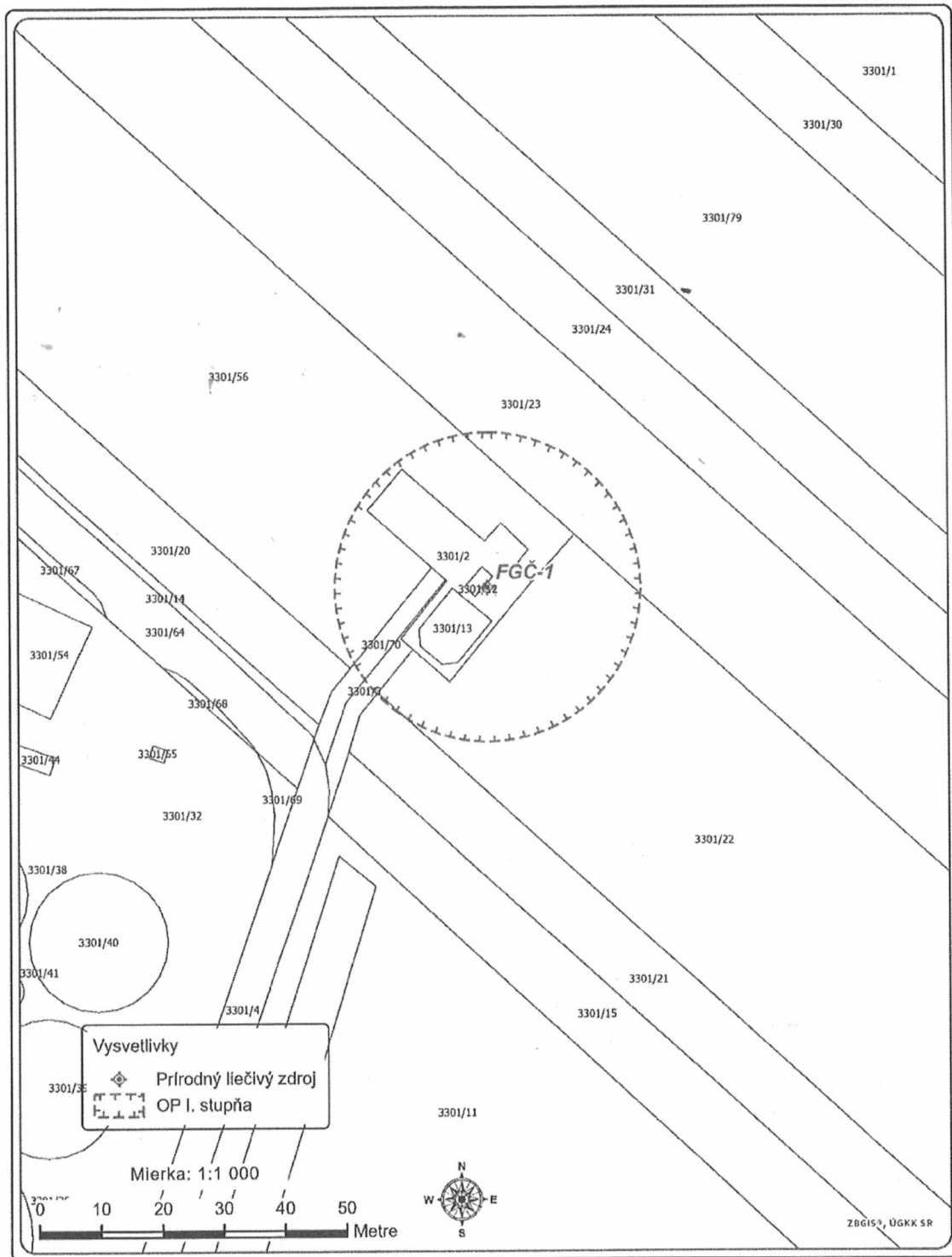
§ 3

Zrušuje sa vyhláška Ministerstva zdravotníctva Slovenskej republiky č. 552/2005 Z. z., ktorou sa vyhlasujú ochranné pásma prírodných liečivých zdrojov v Čílistove.

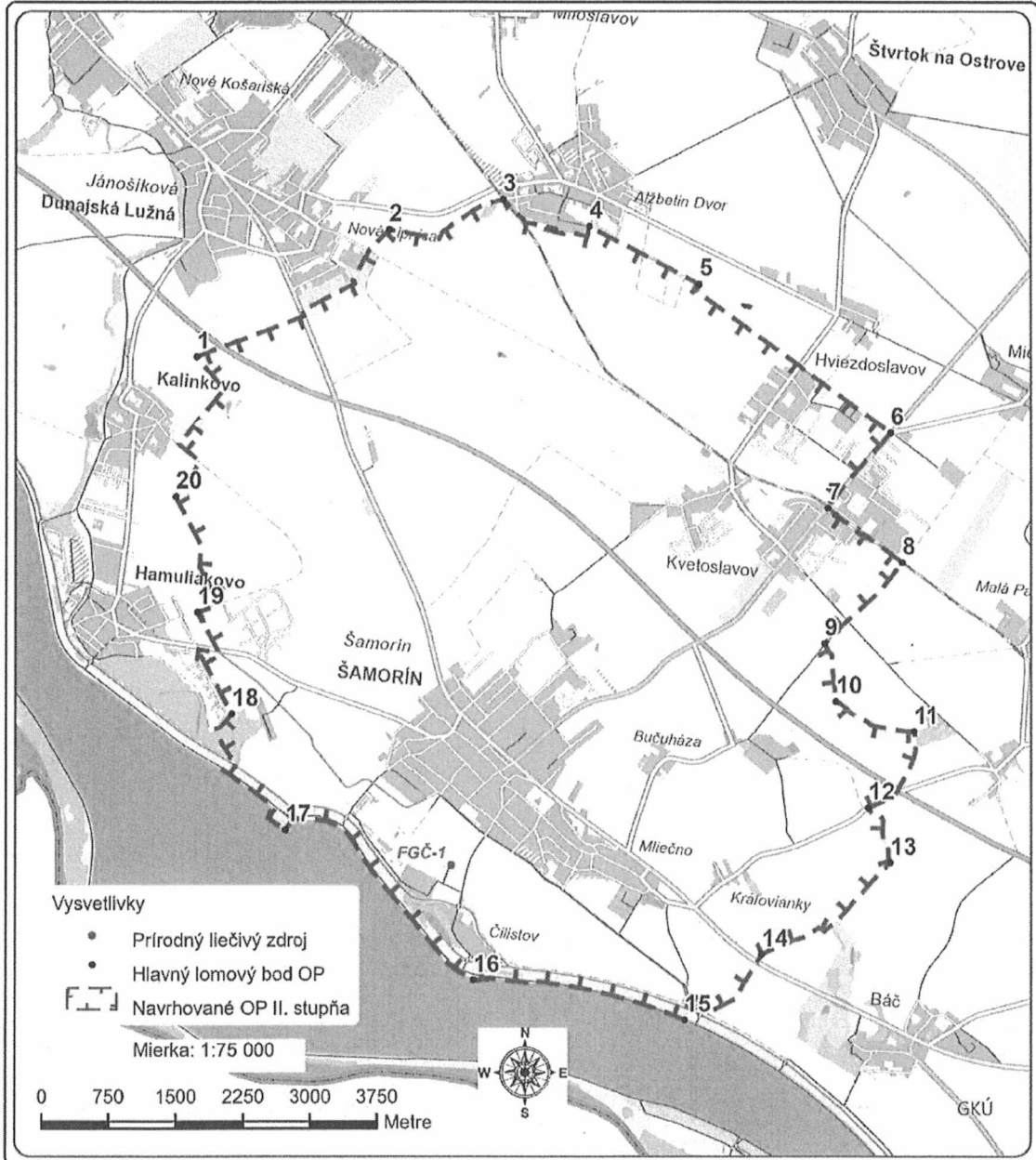
§ 4

Táto vyhláška nadobúda účinnosť

Ochranné pásmo I. stupňa prírodných liečivých zdrojov v Čilistove



Ochranné pásmo II. stupňa prírodných liečivých zdrojov v Čilistove



Popis hraníc ochranných pásiem prírodných liečivých zdrojov v Čilistove

Ochranné pásmo I. stupňa prírodných liečivých zdrojov v Čilistove

Ochranné pásmo I. stupňa je vyznačené na mapovom podklade Katastra nehnuteľností Mapového klienta Základnej bázy pre geografický informačný systém.

Ochranné pásmo I. stupňa chráni územie výverovej oblasti hydrogeologickej štruktúry prírodných liečivých zdrojov v Čilistove.

Ochranné pásmo je určené kruhom o polomere 25 m a prechádza parcelami registra C čísla 3301/3, 3301/22, 3301/23, 3301/56, 3301/70 v katastrálnom území Šamorín.

Ochranné pásmo II. stupňa prírodných liečivých zdrojov v Čilistove

Ochranné pásmo II. stupňa je vyznačené na mapovom podklade Základnej mapy Mapového klienta Základnej bázy pre geografický informačný systém.

Ochranné pásmo II. stupňa chráni územie infiltračnej a tranzitno-akumulačnej oblasti hydrogeologickej štruktúry prírodných liečivých zdrojov v Čilistove. Je určené uzavretým polygónom.

Severozápadná hranica ochranného pásma začína v lomovom bode 1, na križovatke dvoch poľných ciest na kóte 129 m n. m. Hranica ochranného pásma je vedená severovýchodným smerom popri vetrolome, následne pretína rýchlostnú cestu R7, cestu I/63 Dunajská Lužná - Šamorín, z juhu a juhozápadu obchádza obec Dunajská Lužná a smeruje k lomovému bodu 2. Ďalej pokračuje východným smerom po katastrálnej hranici Nová Lipnica - Nové Košariská do lomového bodu 3. Z lomového bodu 3 vedie juhovýchodným smerom po katastrálnej hranici Nová Lipnica - Miloslavov, z juhu obchádza zástavbu obce Alžbetin Dvor do lomového bodu 4. Pokračuje juhovýchodným smerom poľnou cestou do lomového bodu 5. Hranica ochranného pásma pokračuje juhovýchodným smerom poľnou cestou k obci Hviezdoslavov, pretína cestu III/1408 Štvrtok na Ostrove - Hviezdoslavov, následne prechádza severozápadným a západným okrajom obce Hviezdoslavov do lomového bodu 6. Tu sa hranica ochranného pásma kolmo láme na juhozápad, popri ceste II/503 vedie k obci Kvetoslavov, pretína železničnú trať Bratislava - Dunajská Streda a smeruje do lomového bodu 7. V lomovom bode 7 sa hranica ochranného pásma láme na juhovýchod, vychádza z obce Kvetoslavov a popri železnici smeruje do lomového bodu 8. V lomovom bode 8 sa hranica ochranného pásma stáča na juhozápad, je vedená po katastrálnej hranici Kvetoslavov - Mierovo, ďalej pokračuje poľnou cestou do lomového bodu 9. Vedie južným smerom po katastrálnej hranici Bučuháza - Malá Paka do lomového bodu 10. Z lomového bodu 10 smeruje na juhovýchod po katastrálnej hranici Bučuháza - Malá Paka a následne po katastrálnej hranici Bučuháza - Čukárska Paka do lomového bodu 11. Z lomového bodu 11 smeruje na juhozápad a vedie po katastrálnej hranici Bučuháza - Čukárska Paka do lomového bodu 12, z ktorého pokračuje južným smerom do lomového bodu 13. Z lomového bodu 13 vedie po katastrálnych hraniciach Bučuháza - Báč, Kráľovianky - Báč a Kráľovianky - Mliečno do lomového bodu 14. Pretína cestu II/63 Šamorín - Dunajská Streda, priesakový kanál pri zdrži Hrušov a juhozápadným smerom vedie do lomového bodu 15. Hranica ochranného pásma pokračuje severozápadným smerom popri brehovej čiare prírodného kanála Gabčíkovo, resp. zdrže Hrušov cez lomové body 16 a 17, v ktorom sa západne od vodárenského zdroja Šamorín odopája od brehovej čiary a stáča sa na sever. Pretína



favostranný priesakový kanál a vedie po katastrálnej hranici Šamorín -Hamuliakovo do lomového bodu 18. Ďalej pokračuje severným smerom obchádzajúc zástavbu v obci Hamuliakovo, pretína cestu III/1056 Hamuliakovo - Šamorín a severo-severozápadným smerom vedie do lomového bodu 19. Hranica ochranného pásma pokračuje severným smerom do lomového bodu 20, následne z juhovýchodu až východu obchádza obec Kalinkovo, napája sa na katastrálnu hranicu Jánošíková - Kalinkovo do počiatočného lomového bodu 1.

Ochranné pásmo II. stupňa prírodných liečivých zdrojov v Čilistove vytyčené hlavnými lomovými bodmi 1 až 15 zameranými v „X“ a „Y“ súradniciach S – JTSK

Hlavný lomový bod	X S-JTSK	Y S-JTSK
1	1 290 680,05	563 304,90
2	1 289 275,45	561 151,19
3	1 288 941,87	559 871,74
4	1 289 240,17	558 900,97
5	1 289 876,56	557 668,04
6	1 291 524,29	555 532,63
7	1 292 359,81	556 225,41
8	1 292 962,14	555 405,33
9	1 293 865,31	556 263,45
10	1 294 509,31	556 138,09
11	1 294 846,25	555 274,86
12	1 295 698,11	555 778,69
13	1 296 309,97	555 537,84
14	1 297 323,04	556 967,26
15	1 298 058,30	557 832,24
16	1 297 611,42	560 205,15
17	1 295 944,66	562 322,00
18	1 294 648,30	562 914,40
19	1 293 517,63	563 295,37
20	1 292 234,29	563 539,19

Popis hydrogeologickej štruktúry prírodných liečivých zdrojov v Čilistove

Ochranné pásma prírodných liečivých zdrojov v Čilistove sa ustanovujú na základe výsledkov záverečnej správy geologickej úlohy: „Optimalizácia hranice ochranného pásma II. stupňa prírodných liečivých zdrojov v Čilistove vo vzťahu k zakázaným činnostiam“ (Tomana, J., Dzúrik, J., Kovács, T., Hók, J., 2021: Optimalizácia hranice ochranného pásma II. stupňa prírodných liečivých zdrojov v Čilistove vo vzťahu k zakázaným činnostiam, Archív Geofondu ŠGÚDŠ Bratislava arch. č. 101560).

Hydrogeologická štruktúra prírodných liečivých zdrojov v Čilistove je klasifikovaná ako polo otvorená hydrogeologická štruktúra, ktorá má známu infiltračnú a akumuláciu a nemá prirodzenú výverovú oblasť. Prírodné liečivé vody v oblasti Čilistova na povrch nevystupujú, sú vyvedené z akumulácie oblasti umelo, pomocou vrtu FGČ-1, čím tu vznikla umelá výverová oblasť.

V súvislosti s tým, že ide o štruktúru s medzivrstevným pretekaním, sú za zdroj dotácie liečivých vôd považované obyčajné podzemné vody, ktoré vytvárajú v hrubom komplexe nadložných kvartérnych dunajských štrkopieskov rozsiahly rezervoár studených podzemných vôd napájaných hlavne Dunajom, alebo zrážkami. Teda pod infiltračnou oblasťou liečivých vôd sa v hĺbke niekoľkých stoviek metrov až prvých kilometrov nachádza akumulácia nádrž liečivých vôd.

Za infiltračnú oblasť pre liečivé vody exploatované vrtom FGČ-1 možno považovať celú plošnú rozlohu centrálnej depresie podunajskej panvy, resp. jej časť.

Akumulačná (tranzitno-akumulačná) oblasť je sústredená v neogénnych sedimentoch rezervoáru liečivých vôd centrálnej depresie podunajskej panvy.

Výverová oblasť je umelá a predstavuje len miesto lokalizovania prírodných liečivých zdrojov.

Z genetického hľadiska je prírodná liečivá voda zaradovaná k vodám podľa tvorby ich chemického zloženia za podzemné vody s thalaso- (marinogénnou) mineralizáciou, tzn. v podzemnej vode sú rozpustené látky morského pôvodu. Podzemná voda morského pôvodu z neogénneho mora je však do výraznej miery degradovaná infiltrovanými nižšie mineralizovanými podzemnými vodami neskoršieho veku, ktoré sem prestupujú z povrchu. V zmysle Palmer-Gazdovej klasifikácie sa jedná o základný výrazný až nevýrazný natrium-hydrogénuhličitanový (Na-HCO_3) chemický typ vody.

Prírodná liečivá voda zo zdroja FGČ-1 sa charakterizuje ako prírodná liečivá voda vysoko mineralizovaná, hydrogénuličitanovo - chloridovo - sodná, jódová, so zvýšeným obsahom fluoridového a hydrogénuhličitanového iónu, slabo alkalická a stredne termálna.

VEREJNÁ VYHLÁŠKA

Obec túto žiadosť (č. S23535-2023-IKŽ-1/Ž zo dňa 21.08.2023) vyvesí **po dobu 15 dní na úradnej tabuli obce** a iným spôsobom v mieste obvyklým. Posledný deň uvedenej lehoty je dňom doručenia. Obec verejnú vyhlášku s vyznačeným dňom vyvesenia a zvesenia vráti Ministerstvu zdravotníctva SR – Inšpektorátu kúpeľov a zriadiel.

Táto žiadosť spolu s návrhom vyhlášky, ktorou sa ustanovujú ochranné pásma prírodných liečivých zdrojov v Čilistove a druhy zakázaných činností v ochranných pásmach prírodných liečivých zdrojov v Čilistove bola

vyvesená na úradnej tabuli dňa: 22. 08. 2023

zvesená z úradnej tabule dňa: 9. 9. 2023

oznámená iným spôsobom v mieste obvyklým (uviest' spôsob) dňa: QUET, web

odtlačok pečiatky a podpis:

