

**OBEC DUNAJSKÁ LUŽNÁ**  
**stavebný úrad**

Jánošíkovská 7, 900 42 Dunajská Lužná

č.: 5078-109-DL-23-SE-1

dňa: 06.11.2023

**VEREJNÁ VYHLÁŠKA**  
**ROZHODNUTIE**

Obec Dunajská Lužná, ako vecne a miestne príslušný stavebný úrad podľa §117 ods. 1 Zák. č. 50/1976 Zb. o územnom plánovaní a stavebnom poriadku (stavebný zákon) v znení neskorších predpisov podľa § 46 a 47 zákona č. 71/1967 Zb.

o správnom konaní (správny poriadok) a §39a stavebného zákona vydáva

**rozhodnutie o umiestnení stavby**

„**ÚOK\_SOK 22KV ES P. BISKUPICE – ŠAMORÍN V 228 TS 0751-004**“

objekt: **SO 10 – VN vedenie vonkajšie**

**SO 26 – Optické vedenie**

**DSO 26.1 Optické vedenie – SOK**

**DSO 26.2 Optické vedenie – ÚOK**

**DSO 26.3 Optické vedenie – KZL**

**SO 10 - VN vedenie vonkajšie**

Demontáž:

Demontáž existujúceho holého vzdušného vedenia medzi podpernými bodmi č. 14A,B -s-17 v dĺžke trasy 327 bm. Trasa vedenia prechádza nehnuteľnosťami v katastr. území **Podunajské Biskupice**:

**KNC 5842/3, KNE 624/5, KNE 627/1, KNE 630/3, KNE 633/1, KNE 636/3, KNE 639/1, KNE 642/3, KNE 645/1, KNE 645/3, KNC 5841/4, KNC 5841/1, KNC 5841/3, KNC 5837/20, KNC 5837/21, KNC 5837/26, KNC 5837/23, KNC 5837/24, KNC 5837/25, KNC 5837/135, KNE 661/1, KNE 664/3, KNE 665/1, KNE 668/3, KNE 668/4, KNE 669/4, KNE 669/5, KNE 672/3, KNE 673/1, KNE 674/3, KNE 675/1, KNE 675/5, KNE 678/3, KNE 679/1.**

Demontáž existujúceho holého vzdušného vedenia medzi podpernými bodmi č. 40+43 v dĺžke trasy 293 bm. Trasa vedenia prechádza nehnuteľnosťami v katastr. území **Rovinka**:

**KNC 21169/94, KNC 21169/41, KNC 21169/88, KNC 21126/178, KNC 21169/89, KNC 21169/210, KNC 21169/40, KNC 21169/39, KNC 21169/66, KNC 21169/65, KNC 21126/182, KNC 21126/183, KNC 21169/19, KNC 21169/63, KNC 21169/64, KNC 21126/185, KNC 21169/61, KNC21169/62, KNC21169/60, KNC21169/59, KNC 21126/186, KNC21169/17, KNC21169/57, KNC 21169/58, KNC 21169/56, KNC 21169/55, KNC 21126/232, KNC 21169/27, KNC 21126/464, KNC 21126/605, KNC 21126/606, KNC 21169/18, KNC 21126/246, KNC 21126/604, KNC 21122/4, KNE 1122, KNE 1151/2, KNE 1091/1, KNE 1090, KNC 21077/26, KNC 21077/37, KNE 1091/2.**

Demontáž existujúceho holého vzdušného vedenia medzi podpernými bodmi č. 47+49 v dĺžke trasy 186 bm. Trasa vedenia prechádza nehnuteľnosťami v katastr. území **Nové Košariská**:

**KNC 1062/331, KNE 1096, KNC 1062/389, KNC 1062/390, KNC 1062/391, KNC 1062/392, KNC 1062/393, KNC 1062/394, KNC 1062/395, KNC 1062/396, KNC 1062/397, KNC**

**1062/329, KNC 1062/328, KNC 1062/410, KNC 1062/398, KNC 1062/399, KNC 1062/400, KNC 1062/401.**

Demontáž existujúceho holého vzdušného vedenia medzi podpernými bodmi č. 53+55 v dĺžke trasy 166 bm. Trasa vedenia prechádza nehnuteľnosťami v katastr. území **Nové Košariská:**

**KNC 1076/25, KNC 1076/24, KNE 1101, KNC 1076/53, KNC 1076/23, KNC 1127, KNE 1127, KNC 2801/328, KNC 2801/329, KNC 671/283, KNC 2800/727, KNC 2800/726, KNC 671/295, KNC 2801/584, KNC 2801/585, KNC 2801/586, KNC 671/1, KNE 281, KNC 2800/672, KNE 285, KNE 288, KNE 289.**

Demontáž existujúceho holého vzdušného vedenia medzi podpernými bodmi č. 54+54A v dĺžke trasy 31 bm. Trasa vedenia prechádza nehnuteľnosťami v katastr. území **Nové Košariská:**

**KNC 2801/584, KNC 671/295, KNC 2800/726, KNC 2800/727, KNC 671/283, KNC 671/469, KNC 2800/420, KNC 671/292.**

Demontáž existujúceho holého vzdušného vedenia medzi podpernými bodmi č. 65+67 v dĺžke trasy 94 bm. Trasa vedenia prechádza nehnuteľnosťami v katastr. území **Nové Košariská:**

**KNC 596/1, KNE 395, KNE 396, KNE 397, KNE 400, KNC 596/82, KNC 596/83, KNC 596/84, KNC 596/85, KNC 596/62, KNC 596/66, KNC 476/1, KNE 476/1, KNC 458/51, KNC 458/111, KNC 458/112, KNC 458/52, KNC 458/53, KNE 415, KNE 418.**

Demontáž existujúceho holého vzdušného vedenia medzi podpernými bodmi č. 66+66B v dĺžke trasy 56 bm. Trasa vedenia prechádza nehnuteľnosťami v katastr. území **Nové Košariská:**

**KNC 596/84, KNC 596/85, KNC 476/1, KNE 476/1, KNC 596/66, KNC 596/62.**

Demontáž existujúceho holého vzdušného vedenia medzi podpernými bodmi č. 66+66A v dĺžke trasy 25 bm. Trasa vedenia prechádza nehnuteľnosťami v katastr. území **Nové Košariská:**

**KNC 596/84, KNC 596/85, KNC 476/1, KNE 476/1, KNC 596/66, KNC 596/62.**

Demontáž existujúceho holého vzdušného vedenia medzi podpernými bodmi č. 68+3 v dĺžke trasy 246 bm. Trasa vedenia prechádza nehnuteľnosťami v katastr. území **Nová Lipnica:**

**KNC 206/1, KNE 206/2.**

Demontáž existujúceho holého vzdušného vedenia medzi podpernými bodmi č. 15+17 v dĺžke trasy 168 bm. Trasa vedenia prechádza nehnuteľnosťami v katastr. území **Nová Lipnica:**

**KNC 257/1, KNE 250/1, KNE 250/2, KNE 261, KNE 262, KNE 263, KNE 264, KNC 257/7, KNE 266, KNC 305, KNE 305, k.ú. Jánošíková KNC 1192/1, KNE 1192, KNE 1193, KNC 1192/4.**

Demontáž existujúceho holého vzdušného vedenia medzi podpernými bodmi č. 23+25 v dĺžke trasy 170 bm.

Demontáž existujúceho holého vzdušného vedenia medzi podpernými bodmi č. 24 - 24A v dĺžke trasy 24 bm. Trasa vedenia prechádza nehnuteľnosťami v katastr. území **Jánošíková:**

**KNC 273/1, KNE 306, KNE 309, KNE 310/1, KNE 310/2.**

Demontáž existujúceho holého vzdušného vedenia medzi podpernými bodmi č. 33+35 v dĺžke trasy 154 bm. Trasa vedenia prechádza nehnuteľnosťami v katastr. území **Šamorín:**

**KNC 3505, KNC 3471/21, KNE 935/3, KNE 935/4, KNE 936/2, KNE 937/2, KNE 938/2, KNE 939/2, KNE 940/2, KNE 941/2, KNC 3471/33.**

Demontáž podperných bodov:

2 ks - jednoduchý betónový stĺp

2 ks - jednoduchý betónový stĺp

4 ks - jednoduchý betónový stĺp

4 ks - jednoduchý betónový stĺp

Montáž:

Opäťovná montáž holého vzdušného vedenia medzi podpernými bodmi č. 14.A.B+17 v dĺžke trasy 327 bm. Trasa vedenia prechádza nehnuteľnosťami v katastr. území **Podunajské Biskupice**:

**KNC 5842/3, KNE 624/5, KNE 627/1, KNE 630/3, KNE 633/1, KNE 636/3, KNE 639/1, KNE 642/3, KNE 645/1, KNE 645/3, KNC 5841/4, KNC 5841/1, KNC 5841/3, KNC 5837/20, KNC 5837/21, KNC 5837/26, KNC 5837/23, KNC 5837/24, KNC 5837/25, KNC 5837/135, KNE 661/1, KNE 664/3, KNE 665/1, KNE 668/3, KNE 668/4, KNE 669/4, KNE 669/5, KNE 672/3, KNE 673/1, KNE 674/3, KNE 675/1, KNE 675/5, KNE 678/3, KNE 679/1.**

Opäťovná montáž holého vzdušného vedenia medzi podpernými bodmi č. 40+43 v dĺžke trasy 293 bm. Trasa vedenia prechádza nehnuteľnosťami v katastr. území **Rovinka**:

**KNC 21169/94, KNC 21169/41, KNC 21169/88, KNC 21126/178, KNC 21169/89, KNC 21169/210, KNC 21169/40, KNC 21169/39, KNC 21169/66, KNC 21169/65, KNC 21126/182, KNC 21126/183, KNC 21169/19, KNC 21169/63, KNC 21169/64, KNC 21126/185, KNC 21169/61, KNC 21169/62, KNC 21169/60, KNC 21169/59, KNC 21126/186, KNC 21169/17, KNC 21169/57, KNC 21169/58, KNC 21169/56, KNC 21169/55, KNC 21126/232, KNC 21169/27, KNC 21126/464, KNC 21126/605, KNC 21126/606, KNC 21169/18, KNC 21126/246, KNC 21126/604, KNC 21122/4, KNE 1122, KNE 1151/2, KNE 1091/1, KNE 1090, KNC 21077/26, KNC 21077/37, KNE 1091/2.**

Opäťovná montáž holého vzdušného vedenia medzi podpernými bodmi č. 47+49 v dĺžke trasy 186 bm. Trasa vedenia prechádza nehnuteľnosťami v katastr. území **Nové Košariská**:

**KNC 1062/331, KNE 1096, KNC 1062/389, KNC 1062/390, KNC 1062/391, KNC 1062/392, KNC 1062/393, KNC 1062/394, KNC 1062/395, KNC 1062/396, KNC 1062/397, KNC 1062/329, KNC 1062/328, KNC 1062/410, KNC 1062/398, KNC 1062/399, KNC 1062/400, KNC 1062/401.**

Opäťovná montáž holého vzdušného vedenia medzi podpernými bodmi č. 53+55 v dĺžke trasy 166 bm. Trasa vedenia prechádza nehnuteľnosťami v katastr. území **Nové Košariská**:

**KNC 1076/25, KNC 1076/24, KNE 1101, KNC 1076/53, KNC 1076/23, KNC 1127, KNE 1127, KNC 2801/328, KNC 2801/329, KNC 671/283, KNC 2800/727, KNC 2800/726, KNC 671/295, KNC 2801/584, KNC 2801/585, KNC 2801/586, KNC 671/1, KNE 281, KNC 2800/672, KNE 285, KNE 288, KNE 289.**

Opäťovná montáž holého vzdušného vedenia medzi podpernými bodmi č. 54+54A v dĺžke trasy 31 bm. Trasa vedenia prechádza nehnuteľnosťami v katastr. území **Nové Košariská**:

**KNC 2801/584, KNC 671/295, KNC 2800/726, KNC 2800/727, KNC 671/283, KNC 671/469, KNC 2800/420, KNC 671/292.**

Opäťovná montáž holého vzdušného vedenia medzi podpernými bodmi č. 65+67 v dĺžke trasy 193 bm. Trasa vedenia prechádza nehnuteľnosťami v katastr. území **Nové Košariská**:

**KNC 596/1, KNE 395, KNE 396, KNE 397, KNE 400, KNC 596/82, KNC 596/83, KNC 596/84, KNC 596/85, KNC 596/62, KNC 596/66, KNC 476/1, KNE 476/1, KNC 458/51, KNC 458/111, KNC 458/112, KNC 458/52, KNC 458/53, KNE 415, KNE 418.**

Opäťovná montáž holého vzdušného vedenia medzi podpernými bodmi č. 66 - 66B v dĺžke trasy 56 bm. Trasa vedenia prechádza nehnuteľnosťami v katastr. území **Nové Košariská**:

**KNC 596/84, KNC 596/85, KNC 476/1, KNE 476/1, KNC 596/66, KNC 596/62.**

Opäťovná montáž holého vzdušného vedenia medzi podpernými bodmi č. 66+66A v dĺžke trasy 25 bm. Trasa vedenia prechádza nehnuteľnosťami v katastr. území **Nové Košariská**:

**KNC 596/84, KNC 596/85, KNC 476/1, KNE 476/1, KNC 596/66, KNC 596/62.**

Opäťovná montáž holého vzdušného vedenia medzi podpernými bodmi č. 68+3 v dĺžke trasy 246 bm. Trasa vedenia prechádza nehnuteľnosťami v katastr. území **Nová Lipnica**:

**KNC 206/1, KNE 206/2.**

Opätovná montáž holého vzdušného vedenia medzi podpernými bodmi č. 15+17 v dĺžke trasy 168 bm. Trasa vedenia prechádza nehnuteľnosťami v katastr. území **Nová Lipnica**:

**KNC 257/1, KNE 250/1, KNE 250/2, KNE 261, KNE 262, KNE 263, KNE 264, KNC 257/7, KNE 266, KNC 305, KNE 305, k.ú. Jánošíková KNC 1192/1, KNE 1192, KNE 1193, KNC 1192/4.**

Opätovná montáž holého vzdušného vedenia medzi podpernými bodmi č. 23+25 v dĺžke trasy 170 bm. Montáž nového holého vzdušného vedenia medzi podpernými bodmi č. 24+24A v dĺžke trasy 20 bm. Trasa vedenia prechádza nehnuteľnosťami v katastr. území **Jánošíková**:

**KNC 273/1, KNE 306, KNE 309, KNE 310/1, KNE 310/2.**

Opätovná montáž holého vzdušného vedenia medzi podpernými bodmi č. 33+35 v dĺžke trasy 154 bm. Trasa vedenia prechádza nehnuteľnosťami v katastr. území **Šamorín**:

**KNC 3505, KNC 3471/21, KNE 935/3, KNE 935/4, KNE 936/2, KNE 937/2, KNE 938/2, KNE 939/2, KNE 940/2, KNE 941/2, KNC 3471/33.**

Montáž podperných bodov:

2 ks - č. 15A, 15B JB 12/15 jednoduchý betónový stĺp

2 ks - č. 69A, 69B JB 13,5/6 jednoduchý betónový stĺp

2 ks - č. 2, 16 JB 13,5/10 jednoduchý betónový stĺp

4 ks - č. 15C, 42, 54, 66 JB 13,5/15 jednoduchý betónový stĺp

2 ks - č. 24, 34 JB 15/10 jednoduchý betónový stĺp

## **SO – 26 Optické vedenie**

DSO 26.1 Optické vedenie - SOK

Montáž:

Montáž samonosné optického kábla SOK medzi p.b.č. 8B+23 v dĺžke trasy 1473 bm. Trasa vedenia prechádza nehnuteľnosťami:

katastr. územie **Podunajské Biskupice**:

**KN C 5836/1, KN C 5837/19, KN C 5837/20, KN C 5837/21, KN C 5837/23, KN C 5837/24, KN C 5837/25, KN C 5837/26, KN C 5837/126, KN C 5837/127, KN C 5837/128, KN C 5837/129, KN C 5837/130, KN C 5837/131, KN C 5837/132, KN C 5837/133, KN C 5837/135, KN C 5841/1, KN C 5841/3, KN C 5841/4, KN C 5842/3, KN C 5842/21, KN C 5842/29, KN C 5842/30, KN C 5842/31, KN C 5842/32, KN C 5842/33, KN, C 5842/57, KN C 5842/58, KN C 5842/60, KN C 5842/82, KN C 5842/84, KN C 5842/85, KN C 5842/86, KN C 5842/112, KN C 5842/120, KN E 546/1, KN E 551/1, KN E 551/2, KN E 552, KN E 558/2, KN E 563/1, KN E 563/2, KN E 563/3, KN E 571/4, KN E 572, KN E 577, KN E 578, KN E 584/1, KN E 584/2, KN E 589/1, KN E 589/2, KN E 590, KN E 595/1, KN E 596, KN E 608, KN E 613, KN E 614, KN E 618/3, KN E 621/1, KN E 624/4, KN E 624/5, KN E 627/1, KN E 630/3, KN E 633/1, KN E 636/3, KN E 639/1, KN E 642/3, KN E 645/1, KN E 645/3, KN E 661/1, KN E 664/3, KN E 665/1, KN E 668/3, KN E 668/4, KN E 669/4, KN E 669/5, KN E 672/3, KN E 673/1, KN E 674/3, KN E 675/1, KN E 675/5, KN E 678/3, KN E 679/1, KN E 681/3, KN E 682/1, KN E 685/1, KN E 686/4, KN E 693/6, KN E 693/7, KN E 694/1, KN E 694/3, KN E 699/3, KN E 699/4, KN E 700/1, KN E 701/4, KN E 701/5, KN E 704/3.**

katastr. územie **Rovinka**:

**KN C 20242/1, KN C 20242/183, KN C 20242/477, KN C 20242/671, KN C 20242/672, KN E 242/4, KN E 243/2, KN E 248/1, KN E 249/4, KN E 249/103, KN E 254/1, KN E 254/4, KN E 255, KN E 265, KN E 271, KN E 272, KN E 277, KN E 278, KN E 283/1, KN E 283/2, KN E 284/1, KN E 284/2, KN E 290/2, KN E 296, KN E 301.**

Montáž samonosné optického kábla SOK medzi p.b.č. 23-5-25 v dĺžke trasy 232 bm. Trasa vedenia prechádza nehnuteľnosťami:

katastr. územie **Rovinka**:

**KN C 20242/1, KN C 20242/69, KN E 207/1, KN E 207/2, KN E 207/3, KN E 212/1, KN E 212/2, KN E 213/1, KN E 213/2, KN E 213/3, KN E 218, KN E 219, KN E 224, KN E 225, KN E 237/2, KN E 242/1, KN E 242/3, KN E 242/4, KN E 243/2, KN E 248/1.**

Montáž samonosné optického kábla SOK medzi p.b.č. 25-5-35 v dĺžke trasy 1002 bm. Trasa vedenia prechádza nehnuteľnosťami katastr. územie **Rovinka**:

**KN C 20103/3, KN C 20135/1, KN C 20135/50, KN C 20135/82, KN C 20135/124, KN C 20135/128, KN C 20135/129, KN C 20135/130, KN C 20198/3, KN C 20242/1, KN C 20317/3, KN C 20322/9, KN C 20322/25, KN C 20322/39, KN C 21274/532, KN C 21274/533, KN C 21274/607, KN C 21274/608, KN C 21274/618, KN C 21274/638, KN C 21274/681, KN C 21274/682, KN C 21274/695, KN C 21274/696, KN C 21281/1, KN C 21281/338, KN C 21281/339, KN C 21281/340, KN C 21281/472, KN C 21281/473, KN C 21281/474, KN C 21281/481, KN C 21281/482, KN E 109/3, KN E 117/3, KN E 121/1, KN E 122/3, KN E 127/1, KN E 128/3, KN E 128/5, KN E 133/1, KN E 134/3, KN E 134/5, KN E 134/7, KN E 139, KN E 140, KN E 144, KN E 149, KN E 150, KN E 153, KN E 154, KN E 159/1, KN E 159/2, KN E 164, KN E 175/1, KN E 176/3, KN E 176/5, KN E 181/1, KN E 182/3, KN E 187/4, KN E 188/4, KN E 188/5, KN E 193/101, KN E 193/102, KN E 194/100, KN E 199, KN E 200, KN E 206, KN E 207/1, KN E 207/2, KN E 207/3, KN E 212/1, KN E 317/200, KN E 1265/1, KN E 1265/2, KN E 1265/3, KN E 1265/4, KN E 1265/5, KN E 1265/6, KN E 1270/1, KN E 1270/2, KN E 1270/3, KN E 1273/2.**

Montáž samonosné optického kábla SOK medzi p.b.č. 35+49 v dĺžke trasy 1301 m. Trasa vedenia prechádza nehnuteľnosťami:

katastr. územie **Rovinka**:

**KN C 21077/26, KN C 21077/37, KN C 21122/4, KN C 21126/178, KN C 21126/182, KN C 21126/183, KN C 21126/185, KN C 21126/186, KN C 21126/232, KN C 21126/246, KN C 21126/464, KN C 21169/17, KN C 21169/18, KN C 21169/19, KN C 21169/27, KN C 21169/28, KN C 21169/39, KN C 21169/40, KN C 21169/41, KN C 21169/55, KN C 21169/56, KN C 21169/57, KN C 21169/58, KN C 21169/59, KN C 21169/60, KN C 21169/61, KN C 21169/62, KN C 21169/63, KN C 21169/64, KN C 21169/65, KN C 21169/66, KN C 21169/86, KN C 21169/87, KN C 21169/88, KN C 21169/89, KN C 21169/90, KN C 21169/93, KN C 21169/94, KN C 21169/210, KN C 21281/1, KN C 21281/299, KN C 21281/300, KN C 21281/333, KN C 21281/334, KN C 21126/604, KN C 21126/605, KN C 21126/606, KN E 1090, KN E 1091/1, KN E 1091/2, KN E 1122, KN E 1151/2, KN E 1185, KN E 1190, KN E 1193/1, KN E 1193/2, KN E 1198/1, KN E 1217, KN E 1222, KN E 1225, KN E 1230, KN E 1233, KN E 1238, KN E 1241, KN E 1246, KN E 1249, KN E 1254, KN E 1257, KN E 1262, KN E 1265/1, KN E 1265/2, KN E 1265/3.**

katastr. územie **Nové Košariská**:

**KN C 1062/320, KN C 1062/321, KN C 1062/322, KN C 1062/328, KN C 1062/329, KN C 1062/331, KN C 1062/387, KN C 1062/388, KN C 1062/389, KN C 1062/390, KN C 1062/391, KN C 1062/392, KN C 1062/393, KN C 1062/394, KN C 1062/395, KN C 1062/396, KN C 1062/397, KN C 1062/398, KN C 1062/399, KN C 1062/400, KN C 1062/401, KN C 1062/410, KN C 1066/106, KN C 1066/145, KN E 1095, KN E 1096, KN E 1101.**

Montáž samonosné optického kábla SOK medzi p.b.č. 49+52 v dĺžke trasy 240 bm. Trasa vedenia prechádza nehnuteľnosťami katastr. územie **Nové Košariská**:

**KN C 1062/26, KN C 1062/320, KN C 1062/321, KN C 1062/322, KN C 1062/328, KN C 1062/329, KN C 1062/400, KN C 1062/401, KN C 1112/50, KN C 1112/199, KN C 1112/200, KN C 1112/201, KN E 1101.**

Montáž samonosné optického kábla SOK medzi p.b.č. 52+54 v dĺžke trasy 109 bm. Trasa vedenia prechádza nehnuteľnosťami katastr. územie **Nové Košariská:**

**KN C 671/1, KN C 671/283, KN C 671/292, KN C 671/295, KN C 671/469, KN C 1062/317, KN C 1062/318, KN C 1062/319, KN C 1062/322, KN C 1076/23, KN C 1076/24, KN C 1076/25, KN C 1076/53, KN C 1112/50, KN C 1112/200, KN C 1112/201, KN C 1127, KN C 2800/420, KN C 2800/726, KN C 2800/727, KN C 2801/328, KN C 2801/329, KN C 2801/584, KN C 5801/585, KN C 2801/586, KN E 277, KN E 280/1, KN E 280/2, KN E 1101, KN E 1127.**

Montáž samonosné optického kábla SOK medzi p.b.č. 54+57 v dĺžke trasy 251 bm. Trasa vedenia prechádza nehnuteľnosťami katastr. územie **Nové Košariská:**

**KN C 671/1, KN C 671/283, KN C 671/295, KN C 671/469, KN C 2800/672, KN C 2800/726, KN C 2800/727, KN E 277, KN E 280/1, KN E 280/2, KN E 281, KN E 285, KN E 288, KN E 289, KN E 292/1, KN E 292/2, KN E 293, KN E 296, KN E 297, KN E 300, KN E 301/1, KN E 301/2, KN E 304, KN E 305, KN E 308, KN E 309, KN E 312.**

Montáž samonosné optického kábla SOK medzi p.b.č. 57+62 v dĺžke trasy 515 bm. Trasa vedenia prechádza nehnuteľnosťami katastr.územie **Nové Košariská:**

**KN C 671/1, KN C 671/66, KN C 671/232, KN C 671/728, KN C 671/732, KN C 671/735, KN C 671/739, KN C 2800/364, KN C 2800/368, KN C 2800/372, KN C 2800/614, KN C 2800/669, KN C 2801/251, KN C 2801/252, KN C 2801/555, KN E 308, KN E 309, KN E 312, KN E 313, KN E 316, KN E 317, KN E 320, KN E 321, KN E 327/1, KN E 327/2, KN E 328/1, KN E 328/2, KN E 330, KN E 331/1, KN E 331/2, KN E 334, KN E 335, KN E 342, KN E 343, KN E 346, KN E 347, KN E 350, KN E 351, KN E 354, KN E 356, KN E 357, KN E 358, KN E 359, KN E 362, KN E 363, KN E 365, KN E 366, KN E 370/2.**

Montáž samonosné optického kábla SOK medzi p.b.č. 62+66 v dĺžke trasy 436 bm. Trasa vedenia prechádza nehnuteľnosťami v katastr. územie **Nové Košariská:**

**KN C 379/73, KN C 379/74, KN C 476/1, KN C 596/1, KN C 596/22, KN C 596/82, KN C 596/83, KN C 596/84, KN C 596/85, KN C 596/117, KN C 596/118, KN C 596/119, KN C 596/236, KN C 596/427, KN C 596/428, KN C 596/435, KN C 671/1, KN C 671/676, KN C 671/677, KN C 671/703, KN C 671/704, KN C 671/729, KN C 671/732, KN C 671/733, KN C 671/734, KN C 671/735, KN C 671/736, KN C 671/738, KN C 671/739, KN C 2800/97, KN C 2800/98, KN C 2800/99, KN C 2800/102, KN C 2800/355, KN C 2800/364, KN C 2800/365, KN C 2800/366, KN C 2800/367, KN C 2800/368, KN C 2800/369, KN C 2800/370, KN C 2800/371, KN C 2800/372, KN C 2800/595, KN C 2800/654, KN C 2801/420, KN C 2801/421, KN C 2801/468, KN C 2801/470, KN C 2801/555, KN C 458/5, KN E 366, KN E 382, KN E 383, KN E 386, KN E 387, KN E 388, KN E 389, KN E 390/1, KN E 390/2, KN E 391, KN E 392/1, KN E 392/2, KN E 393, KN E 394/1, KN E 394/2, KN E 395, KN E 396, KN E 397, KN E 400, KN E 407, KN E 476/1.**

Montáž samonosné optického kábla SOK medzi p.b.č. 66+67 v dĺžke trasy 99 bm. Trasa vedenia prechádza nehnuteľnosťami katastr. územie **Nové Košariská:**

**KN C 458/42, KN C 458/51, KN C 458/52, KN C 458/53, KN C 458/100, KN C 458/111, KN C 458/112, KN C 476/1, KN C 476/4, KN C 596/62, KN C 596/66, KN C 596/84, KN C 596/85, KN E 415, KN E 418, KN E 476/1**

Montáž samonosné optického kábla SOK medzi p.b.č. 67+68 v dĺžke trasy 106 m. Trasa vedenia prechádza nehnuteľnosťami:

katastr. územie **Nové Košariská:**

**KN C 458/42, KN C 458/53, KN C 458/96, KN E 415, KN E 418.**

katastr.územie **Nová Lipnica:**

**KN C 205, KN C 206/1, KN E 205, KN E 206/2.**

Montáž samonosné optického kábla SOK medzi p.b.č. 68+24 v dĺžke trasy 1993 bm. Trasa vedenia prechádza nehnuteľnosťami:

katastr. územie **Nová Lipnica:**

**KN C 206/1, KN C 227/66, KN C 227/70, KN C 232/1, KN C 232/2, KN C 232/3, KN C 232/7, KN C 235, KN C 242, KN C 247, KN C 257/1, KN C 257/7, KN C 259, KN C 305, KN E 206/2, KN E 207, KN E 232, KN E 233, KN E 234/1, KN E 235, KN E 236, KN E 237, KN E 238/1, KN E 238/2, KN E 239/1, KN E 239/2, KN E 240, KN E 241, KN E 242, KN E 243, KN E 244, KN E 245, KN E 246, KN E 247/1, KN E 247/2, KN E 248, KN E 249, KN E 250/1, KN E 250/2, KN E 259, KN E 261, KN E 262, KN E 263, KN E 264, KN E 266, KN E 305.**

katastr. územie **Jánošíková:**

**KN C 215/4, KN C 219/2, KN C 273/1, KN C 273/5, KN C 1192/1, KN C 1192/4, KN E 197, KN E 198/1, KN E 198/2, KN E 198/3, KN E 302/2, KN E 305/1, KN E 305/2, KN E 306, KN E 309, KN E 310/1, KN E 310/2, KN E 322, KN E 1192, KN E 1193, KN E 1194, KN E 1195.**

Montáž samonosné optického kábla SOK medzi p.b.č. 24+46 v dĺžke trasy 1818 bm. Trasa vedenia prechádza nehnuteľnosťami

katastr. územie **Jánošíková:**

**KN C 273/1, KN C 325/1, KN C 325/2, KN C 336/2, KN C 366/9, KN E 309, KN E 310/1, KN E 310/2, KN E 311/2, KN E 312, KN E 315, KN E 316, KN E 319, KN E 323, KN E 325/2, KN E 335/2, KN E 336.**

katastr. územie **Šamorín:**

**KN C 3461/10, KN C 3469, KN C 3471/2, KN C 3471/3, KN C 3471/5, KN C 3471/6, KN C 3471/8, KN C 3471/9, KN C 3471/10, KN C 3471/11, KN C 3471/14, KN C 3471/15, KN C 3471/19, KN C 3471/20, KN C 3471/21, KN C 3471/33, KN C 3471/35, KN C 3505, KN E 930, KN E 931, KN E 932/1, KN E 933/1, KN E 935/3, KN E 935/4, KN E 936/2, KN E 937/2, KN E 938/2, KN E 939/2, KN E 940/2, KN E 941/2, KN E 944/1, KN E 945/1, KN E 946/1, KN E 947/1, KN E 948/1, KN E 949/1, KN E 949/2, KN E 951/1, KN E 951/3, KN E 954/2, KN E 954/3, KN E 954/4, KN E 955, KN E 956/1, KN E 956/2, KN E 957/1, KN E 958, KN E 959, KN E 960/1, KN E 960/2, KN E 961, KN E 962/1, KN E 962/2, KN E 965/1, KN E 965/2, KN E 966/1, KN E 966/2, KN E 969/1, KN E 969/2, KN E 969/3, KN E 969/4, KN E 978/1, KN E 978/2, KN E 979/3, KN E 979/4, KN E 980, KN E 981.**

Montáž samonosné optického kábla SOK medzi p.b.č. 49+60 v dĺžke trasy 928 bm. Trasa vedenia prechádza nehnuteľnosťami katastr. územie **Šamorín:**

**KN C 3461/3, KN C 3461/6, KN C 3461/9, KN C 3461/10, KN C 3462/5, KN C 3462/6, KN C 3462/11, KN C 3462/33, KN C 3462/34, KN C 3462/37, KN C 3462/39, KN C 3469, KN C 3471/10, KN C 3471/11, KN E 886, KN E 978/1, KN E 978/2, KN E 979/3, KN E 979/4, KN E 980, KN E 982/1, KN E 983/1, KN E 983/2, KN E 983/3, KN E 1003, KN E 1004/1, KN E 1004/2, KN E 1005, KN E 1006/1, KN E 1006/2, KN E 1007/2.**

Montáž samonosné optického kábla SOK medzi p.b.č. 60+64 v dĺžke trasy 304 bm. Trasa vedenia prechádza nehnuteľnosťami katastr. územie **Šamorín:**

**KN C 3462/5, KN C 3462/6, KN C 3462/9, KN C 3462/10, KN C 3462/11, KN C 3462/13, KN C 3462/14, KN C 3462/15, KN C 3462/17, KN C 3462/19, KN C 3462/23, KN C 3462/25, KN C 3462/27, KN C 3462/29, KN C 3463/1, KN C 3463/6, KN C 3463/13, KN C 3464/2, KN E 877/1, KN E 1007/2, KN E 1007/4, KN E 1008/4, KN E 1008/201, KN E 1010/1.**

## **DSO 26.2 Optické vedenie - ÚOK**

Montáž:

Vytvorenie novej optickej trasy medzi elektrickou stanicou P. Biskupice 110/22kV a p.b.č.0. Optická trasa bude tvorená úložným optickým káblom ÚOK a pripojený na KZL v dĺžke trasy 290 bm. Trasa vedenia prechádza nehnuteľnosťami v katastr. územie **Šamorín**:

**KNC 5863/1, KNC 5863/12, KNC 5863/13, KNC 5863/20, KNC 5863/21, KNC 5863/8.**

Montáž optického kábla ÚOK v chráničke HDPE 40/33 medzi p.b.č. 46+49 v dĺžke trasy 78 bm. Trasa vedenia prechádza nehnuteľnosťami v katastr. územie **Šamorín**:

**KNC 3471/9, KNC 3471/10, KNC 3471/11, KNE 978/1, KNE 978/2, KNC 3469.**

## **DSO 26.3 Optické vedenie - KZL**

Montáž:

Montáž kombinovaného zemného lana medzi p.b.č. 1-3 v dĺžke trasy 157 bm. Vedenie sa nachádza v ochrannom pásme a na parcelách prislúchajúcim transformačnej stanici. Trasa vedenia prechádza nehnuteľnosťami v katastr. území **Podunajské Biskupice**:

**KNC 5863/1, KNC 5861/1, KNC 5845/1, KNE 1527/201, KNE 1533/200, KNE 1528/2, KNC 5849/1.**

Montáž kombinovaného zemného lana medzi p.b.č. 3-8B v dĺžke trasy 753 bm. Trasa vedenia prechádza nehnuteľnosťami v katastr. území Podunajské Biskupice:

**KNC 5849/1, KNC 5846/1, KNC 5843/119, KNC 5846/9, KNE 1532/200, KNC 5842/3, KNE 546/1, KNE 551/1.**

### **Popis stavby:**

Cieľom projektu je zvýšenie prevádzkovej efektívnosti prevádzky zariadenia. V súčasnosti sa na VN linke V228 nenachádza optická trasa SOK.

Vytvorenie novej optickej trasy medzi elektrickou stanicou ES P. Biskupice 110/22kV a novo budovanou elektrickou stanicou ES Mierovo 110/22kV. Optická trasa bude tvorená úložným optickým káblom-ÚOK, samonosným optickým káblom-SOK a kombinovaným zemným lanom-KZL na VN linke. Na vytvorenie optickej trasy sa v elektrickej stanici ES P. Biskupice v miestnosti ATU osadí OR s konektormi cez HDPE bude UOK smerovaný cez jestvujúci káblový priestor a následne káblový kanál, kde cez priechodku prejde do voľného výkopu a následne k podpernému bodu č. 0, kde bude ukončený v spojovej krabici a pripojený na KZL. KZL bude následne zavesený na VN linke V228 k podpernému bodu č. 8B, kde bude ukončený v spojovej krabici a pripojený na SOK. SOK bude následne zavesený na VN linku V228, kde po trase budú pripravené spojovacie krabice na odbočkách s rezervou na križi 2x30 m až po transformovňu0 Šamorín. Na podpernom bode č..64 bude spojková krabica, z ktorej bude pokračovať UOK smer elektrická stanica ES Mierovo.

Dotknuté nehnuteľnosti sa nachádzajú v katastr. území: Podunajské Biskupice, Rovinka, Dunajská Lužná (Nové Košariská, Nová Lipnica, Jánošíková), Šamorín.

Dĺžka trasy nového zemného optického kábla – cca 1 187 bm (trasa vedenia)

Dĺžka trasy nového KZL – cca 904 bm (trasa vedenia)

Dĺžka trasy nového samonosného optického kábla – cca 11 062 bm (trasa vedenia)

### **Požiadavky vyplývajúce zo stanovísk dotknutých orgánov a organizácií:**

**Okresný úrad Dunajská Lužná, odbor krízového riadenia, Korzo Béla Bartóka 789/3, 929 01 Dunajská Lužná, listom č. OU-DS-OKR-2022/023754-002 zo dňa 05.12.2022 dáva následné stanovisko:**



V zmysle § 140a, ods. 1, písm. a) zákona č. 50/1976 Zb. o územnom plánovaní a stavebnom poriadku v znení neskorších predpisov a vykonávacích predpisov, v súlade s § 6, ods. 1, písm. g) a tiež § 14 ods. 1. písm. m) zákona NR SR č. 42/1994 Z. z. o civilnej ochrane obyvateľstva v znení neskorších predpisov. Okresný úrad Dunajská Streda vydáva záväzné stanovisko k predloženej dokumentácii pre vydanie územného rozhodnutia stavby „BA G1 OPTIKA ES Podunajské Biskupice - Šamorín, SOK“ z hľadiska civilnej ochrany.

Po preštudovaní a posúdení predloženej dokumentácie Okresný úrad Dunajská Streda, odbor krízového riadenia dospel k záveru, že k uvedenej dokumentácii z hľadiska civilnej ochrany nemá pripomienky a s vydaním územného rozhodnutia na stavbu „BA G1 OPTIKA ES Podunajské Biskupice - Šamorín, SOK“ **súhlasí**.

Predmetná projektová dokumentácia rieši vybudovanie optickej trasy SOK, t.j. vybudovanie novej optickej trasy medzi elektrickou stanicou ES Podunajské Biskupice 110/22 kV a novovybudovanou elektrickou stanicou ES Mierov 110/22 kV. Optická trasa bude tvorená úložným optickým káblom ÚOK a samonosným optickým káblom SOK na VN linke V228. Investorm stavby je Západoslovenská distribučná, a. s., Čulenova 6, 847 16 Bratislava.

**Okresný úrad Bratislava, odbor krízového riadenia, oddelenie civilnej ochrany a krízového plánovania, Tomášikova 46, 832 05 Bratislava, listom č. OU-BA-OKR1-2022/188171/2 zo dňa 08.11.2022 dáva následné stanovisko:**

V zmysle § 140a zákona č. 50/1976 Zb. o územnom plánovaní a stavebnom poriadku (stavebný zákon) v znení neskorších predpisov. § 6 ods.1, písm. g) a § 14 ods.2 a 3 zákona Národnej rady Slovenskej republiky č. 42/1994 Z.z. o civilnej ochrane obyvateľstva v znení neskorších predpisov a vyhlášky Ministerstva vnútra Slovenskej republiky č.532/2006 Z.z. o podrobnostiach na zabezpečenie stavebnotechnických požiadaviek a technických podmienok zariadení civilnej ochrany v znení neskorších predpisov (ďalej len vyhláška č.532/2006), Okresný úrad Bratislava vydáva z hľadiska civilnej ochrany záväzné stanovisko k predloženej projektovej dokumentácii stavby pre vydanie územného rozhodnutia a stavebného povolenia na:

Názov stavby: BA G1 OPTIKA ES Podunajské Biskupice - Šamorín, SOK

Miesto stavby: Bratislava, katastr. územie Podunajské Biskupice, Rovinka, Nové Košariská, Jánošíková, Nová Lipnica, Šamorín.

Po posúdení predloženej projektovej dokumentácie vzhľadom na stavebnotechnické podmienky, rozsah, umiestnenie a charakter stavby Okresný úrad Bratislava z hľadiska civilnej ochrany s vydaním územného rozhodnutia a stavebného povolenia na predmetnú stavbu súhlasí bez pripomienok.

**Obec Rovinka, Obecný úrad, Hlavná 350/95, 900 41 Rovinka, listom zo dňa 13.03.2023 dáva následné stanovisko:**

Na základe žiadosti č. KO 61207 22 028 zo dňa 20.10.2022 potvrdzujeme, že obec Rovinka, Hlavná 350, 900 41 Rovinka, IČO: 00305057 súhlasí s PD k pripravovanej stavbe a nemá námietky k realizácií predmetnej stavby „BA G1 OPTIKA ES Podunajské Biskupice – Šamorín, SOK“.

**Mesto Šamorín, mestský úrad, Hlavná 37, 931 01 Šamorín, listom č. OV/2024/633/2023 zo dňa 15.02.2023 dáva následné stanovisko:**

Mesto Šamorín ako dotknutý orgán verejnej správy podľa § 140a odsek (1) bod a) stavebného zákona č. 50/1976 Zb. pre ochranu osobných záujmov chránených predpismi v spojení so zákonom o ochrane prírody a krajiny č. 543/2002. zákonom o odpadoch č. 79/2015 Zb.

a zákonom o pozemných komunikáciách 135/1961 Zb. dáva na žiadosť EGEM. s.r.o.. Lamačská cesta 3. 841 04 Bratislava, zastupujúca Západoslovenskú distribučnú, a.s.. sídlom Čulenova 6.

816 47 Staré Mesto k projektovej dokumentácii pre územné rozhodnutie s názvom „UOK SOK 22KV ES P. BISKUPICE - ŠAMORÍN V228 TS 0751-004“ s dátumom vyhotovenia 08/2022.

investor Západoslovenská distribučná, a.s.. nasledovné **ZÁVÄZNÉ STANOVISKO**.

Mesto Šamorín **súhlasí** s umiestnením stavby za splnení nasledovných podmienok:

1. Pred realizáciou podzemných prípojok na verejnom priestranstve je investor povinný požiadať Mesto Šamorín o zvláštne užívanie miestnej komunikácie (tzv. rozkopávkové povolenie) v zmysle cestného zákona č. 135/1961 Zb.
2. Projektová dokumentácia stavby by mala riešiť taký návrh podzemných inžinierskych sietí, ktoré nebudú v kolízii s ostávajúcimi ani navrhovanými porastmi drevín v záujmovom území. Starostlivosť o novovysadenú zeleň má byť zabezpečená podľa § 22 ods. 4 vyhlášky č. 170/2021.  
Stavebník je povinný zabezpečiť ochranu zostávajúcich stromov počas stavebnej činnosti podľa arboristického štandardu č. 2. a normy STN 83 7010!
3. Pod cestnými komunikáciami viesť káblové prestupy riadeným pretlakom.
4. Pri stromoch prestupy riadeným pretlakom, aby nebol porušený koreňový systém stromov.
5. Stavebné úpravy na verejnom priestranstve, nakoľko sú vyvolané realizovaním stavebného zámeru stavebníka, musí stavebník realizovať na vlastné náklady a po ukončení prác všetky stavbou dotknuté plochy dať do pôvodného stavu.

**Obec Dunajská Lužná, Jánošíkovská 466/7, 900 42 Dunajská Lužná, listom č. OcUDL-2023/404/4696/Han zo dňa 09.03.2023 dáva následné stanovisko k žiadosti o vyjadrenie**

k inžinierskym sieťam pre účely vydania územného rozhodnutia:

Na Obecný úrad v Dunajskej Lužnej bola dňa 04.11.2022 pod podacím číslom 14056/2022 doručená žiadosť o vyjadrenie k inžinierskym sieťam pre účely vydania územného.

Obec Dunajská Lužná, zastúpená starostom obce Ernestom Némethom súhlasí s predloženou projektovou dokumentáciou k pripravovanej stavbe „BA G1 OPTIKA ES Podunajské Biskupice - Šamorín, SOK, zasahujúca dva kraje Slovenskej republiky - Bratislavský a Trnavský kraj za podmienky že, investor stavby - ZÁPADOSLOVENSKÁ DISTRIBUČNÁ, a.s., so sídlo: Čulenova 6, 816 47 Bratislava, IČO: 36 361 518 bude realizovať horeuvedenú stavbu v súlade s projektovou dokumentáciou vypracovanou zhotoviteľom: EGEM, s.r.o., Lamačská cesta 3,841 04 Bratislava, IČO: 44 193 653.

Cieľom projektu je zvýšenie prevádzkovej efektívnosti prevádzky zariadenia. V súčasnosti sa na VN linke V228 nenachádza optická trasa SOK. Z dôvodu stavby v danom území je vytvorenie novej optickej trasy medzi elektrickou stanicou ES P. Biskupice 110/22kV a novobudovanou elektrickou stanicou ES Mierovo 110/22kV.

Tento súhlas nenahrádza iné povolenia, ktoré sú potrebné podľa Zákona č. 50/1976 Zb. o územnom plánovaní a stavebnom poriadku (stavebný zákon) v znení neskorších predpisov.

**Mestská časť Bratislava – Podunajské Biskupice, oddelenie územného plánu, stavebného poriadku a výstavby, Trojičné nám. 11, 825 61 Bratislava, listom č. SU-1484/18049/2022/La zo dňa 24.11.2022 dáva následné stanovisko:**

Mestská časť Bratislava - Podunajské Biskupice ako príslušný stavebný úrad (ďalej len „stavebný úrad“) podľa § 5 zákona č. 608/2003 Z. z. o štátnej správe pre územné plánovanie, stavebný poriadok a bývanie a o zmene a doplnení zákona č.50/1976 Zb. o územnom plánovaní a stavebnom poriadku (ďalej len „stavebný zákon“) v znení neskorších predpisov a podľa § 117 stavebného zákona, prijala žiadosť od spoločnosti. EGEM s. r. o.. Lamačská cesta 3, 841 04 Bratislava, o vyjadrenie k inžinierskym sieťam pre účely vydania územného rozhodnutia (vyjadrenie k priloženej projektovej dokumentácii) na stavbu: BA G1 OPTIKA ES Podunajské Biskupice - Šamorín, SOK, zasahujúca dva kraje Slovenskej republiky - Bratislavský a Trnavský kraj.

Keďže tunajší stavebný úrad je príslušný na uskutočnenie územného konania a na vydanie územného rozhodnutia pre uvedenú časť stavby uvažovanej v katastrálnom území Podunajské Biskupice, pre účely vlastného správneho konania vyjadrenie k projektovej dokumentácii nevydáva.

Návrh na vydanie územného rozhodnutia stavebný úrad posúdi až po riadnom podaní v zmysle § 35 stavebného zákona a § 3 vyhlášky č. 453/2000 Z.z., ktorou sa vykonávajú niektoré ustanovenia stavebného zákona.

**HYDROMELIORÁCIE, š.p., Vrakunská 29825 63 Bratislava 211, listom č. 7046-2/120/2022 zo dňa 11.11.2022 dáva následné stanovisko:**

doručeným dňa 04.11.2022 sme obdržali Vašu žiadosť o vyjadrenie k dokumentácii stavby „BA G1 OPTIKA ES Podunajské Biskupice - Šamorín, SOK“, ktorá sa plánuje v k.ú. Podunajské Biskupice, BA-m.č. Podunajské Biskupice, okr. Bratislava IL. v k.ú. Rovinka. Nové Košariská. Nová Lipnica. okr. Senec a v k.ú. Jánošíková a Šamorín. okr. Dunajská Streda.

Investor: Západoslovenská distribučná, a.s.. so sídlom Čulenova 6. 816 47 Bratislava

Vyjadrenie bude podkladom k vydaniu územného rozhodnutia na uvedenú stavbu v zmysle ust. § 14 zákona č. 71/1967 Zb. o správnom konaní (správny poriadok) v úplnom znení a zákona č. 50/1976 Zb. o územnom plánovaní a stavebnom poriadku (stavebný zákon) v úplnom znení.

Vytvorenie novej optickej trasy medzi elektrickou stanicou ES P. Biskupice 110/22kV a novo budovanou elektrickou stanicou ES Mierovo 110/22kV. Optická trasa bude tvorená úložným optickým káblom - ÚOK a samonosným optickým káblom - SOK na VN linke V228. Na vytvorenie optickej trasy sa v elektrickej stanici ES P. Biskupice v miestnosti ATU osadí OR 72vl. s konektormi SC/APC do AYY4 cez HDPE 14'10 bude L:OK smerovaný cez jestvujúci káblový priestor a následne káblový kanál, kde cez priechodku prejde do voľného výkopu a následne cez HDPE 40/32 k podpernému bodu č. 0, kde bude ukončený v spojovacej krabici a prevarený na SOK. SOK bude následne zavesený na VN linku V228. kde po trase budú pripravené spojovacie krabice na odbočkách s rezervou na križi 2x30m až po transformovňu TS 0751-004 šamorín V228. Na podpernom bode č. 64 bude spojovacia krabica (2x SOK + 1x LOK). z ktorej bude pokračovať LOK smer elektrická stanica ES Mierovo AYY2 (UOK Šamorín-ES Mierovo bude budovaný inou IP).

Stavba sa člení na nasledovné stavebné objekty:

SO 10 VN vedenie vonkajšie

DSO 26. i Optické vedenie - SOK

DSO 26.2 Optické vedenie - DOK

DSO 26.3 Optické vedenie - KZ1.

SO 10 VN vedenie vonkajšie: Demontáž existujúceho holého vzdušného vedenia 2x3x AlFe 110. 22 medzi podpernými bodmi č. 14.A. B-17 v dĺžke trasy 327 m. Demontáž existujúceho holého vzdušného vedenia 2x3x AlFe 110 22 medzi podpernými bodmi č. 40 - 43 v dĺžke trasv 293 m. Demontáž existujúceho holého vzdušného vedenia 2x3x AlFe 110/22 medzi podpernými bodmi č. 47 - 49 v dĺžke trasy 186 m. Demontáž existujúceho holého vzdušného vedenia 2x.3x AlFe 110/22 medzi podpernými bodmi č. 53 - 55 v dĺžke trasy 166 m. Demontáž existujúceho holého vzdušného vedenia 2x3x AlFe 110 22 medzi podpernými bodmi č. 54 - 54A v dĺžke trasy 31 m. Demontáž existujúceho holého vzdušného vedenia 2x3x AlFe 110/22 medzi podpernými bodmi č. 65 - 67 v dĺžke trasy 94 m. Demontáž existujúceho holého vzdušného vedenia 2x3x AlFe 110/22 medzi podpernými bodmi č. 66 - 66B v dĺžke trasy 56 m. Demontáž existujúceho holého vzdušného vedenia 2x3x AlFe 110 '22 medzi podpernými

bodmi č. 66 - 66A v dĺžke trasy 25 m. Demontáž existujúceho holého vzdušného vedenia 2x3x AlFe 110/22 medzi podpernými bodmi č. 68 - 3 v dĺžke trasy 246 m. Demontáž existujúceho holého vzdušného vedenia 2x3x AlFe 110/22 medzi podpernými bodmi č. 15 - 17 v dĺžke trasy 168 m. Demontáž existujúceho holého vzdušného vedenia 2x3x AlFe 110/22 medzi podpernými bodmi č. 23 - 25 v dĺžke trasy 170 m. Demontáž existujúceho holého vzdušného vedenia 2x3x AlFe 110/22 medzi podpernými bodmi č. 30 - 32 v dĺžke trasy 169 m.

#### Demontáž podperných bodov

- 3 ks - č. 14, 42, 54 JB 12/15 jednoduchý betónový stĺp so základnou konštrukciou a výzbrojou.
- 2 ks - č. 69A, 69B JB 10.5/6 jednoduchý betónový stĺp so základnou konštrukciou a výzbrojou.
- 4 ks - č. 24, 2, 16, 34 JB 13.5/10 jednoduchý betónový stĺp so základnou konštrukciou a výzbrojou.
- 1 ks - č. 31 PS priehradový stožiar so základnou konštrukciou a výzbrojou.
- 2 ks - č. 47, 48 JB 10.5 '10 jednoduchý betónový stĺp so základnou konštrukciou a výzbrojou.

#### Demontáž príslušenstva

- 3 ks - č. 40, 62, 24 demontáž úsekového odpínača UVE 25/400 s príslušenstvom.
- 1 ks - č. 69A demontáž úsekového odpínača s vak. komorou.
- 4 ks - č. 42, 69B, 47, 48 demontáž úsekového odpínača DOUO s vak. komorou a príslušenstvom.
- 1 ks - č. 48 demontáž úsekového odpínača OTE 25/400-32 s príslušenstvom.
- 1 ks - č. 31 demontáž úsekového odpínača OTE 25/400 s príslušenstvom.
- 16 ks - č. 16, 41, 42, 48, 54, 66, 69A, 69B, 2, 16, 24, 31, 34, 47, 48, 64 demontáž výzbroje na podperných bodoch.
- 3 sady - č. 42, 48, 31 demontáž zvodičov prepätia s výzbrojou.

Montáž: Opätovná montáž vzdušného vedenia 2x3x AlFe 110/22 medzi podpernými bodmi č. 14.A.B - 17 v dĺžke trasy 327 m. Opätovná montáž vzdušného vedenia 2x3x AlFe 110/22 medzi podpernými bodmi č. 40 - 43 v dĺžke trasy 293 m. Opätovná montáž vzdušného vedenia 2x3x AlFe 110/22 medzi podpernými bodmi č. 47 - 49 v dĺžke trasy 186 m. Opätovná montáž vzdušného vedenia 2x3 x AlFe 110/22 medzi podpernými bodmi č. 53 - 55 v dĺžke trasy 166 m. Opätovná montáž vzdušného vedenia 2x3.x AlFe 110 22 medzi podpernými bodmi č. 54 - 54A v dĺžke trasy 31 m. Opätovná montáž vzdušného vedenia 2x3x AlFe 110/22 medzi podpernými bodmi č. 65 - 67 v dĺžke trasy 94 m. Opätovná montáž vzdušného vedenia 2x3x Alte 110 22 medzi podpernými bodmi č. 66 - 66B v dĺžke trasy 56 m. Opätovná montáž vzdušného vedenia 2x3x AH e 110/22 medzi podpernými bodmi č. 66 - 66A -v dĺžke trasv 25 m. Opätovná montáž vzdušného vedenia 2x3x AlFe 110. 22 medzi podpernými bodmi č. 68 - 3 v dĺžke trasy 246 m. Opätovná montáž, vzdušného vedenia 2x3x AlFe 110-22 medzi podpernými bodmi č. 15 - 17 v dĺžke trasy 168 m. Opätovná montáž vzdušného vedenia 2x3x Al-e 110/22 medzi podpernými bodmi č. 23 - 25 \ dĺžke trasy 170 m. Montáž nového holého vzdušného vedenia 3x AlFe 110/22 medzi podpernými bodmi č. 24 - 24A v dĺžke trasy 24 m. Opätovná montáž vzdušného vedenia 2x3x AlFe 110/22 medzi podpernými bodmi č. 30 -32 v dĺžke trasy 169 m. Opätovná montáž vzdušného vedenia 2x3x AlFe 110/22 medzi podpernými bodmi č. 33 - 35 v dĺžke trasv 154 m.

#### Montáž podperných bodov

- 2 ks - č. 15A, 15B JB 12/15 jednoduchý betónový stĺp so základnou konštrukciou a výzbrojou.
- 4 ks - č. 15C, 42, 54, 66 JB 13,5'15 jednoduchý betónový stĺp so základnou konštrukciou a výzbrojou.
- 2 ks - č. 69A, 69B JB 13,5/6 jednoduchý betónový stĺp so základnou konštrukciou a výzbrojou.
- 2 ks - č. 2, 16 JB 13.5/10 jednoduchý betónový stĺp so základnou konštrukciou a výzbrojou.
- 2 ks - Č. 24, 34 JB 15'10 jednoduchý betónový stĺp so základnou konštrukciou a výzbrojou.
- 1 ks - č. 31 PS priehradový stožiar so základnou konštrukciou a výzbrojou.

#### Montáž príslušenstva

- 1 ks č. 8A Výmena poškodených priečok.
- 3 ks - č. 40, 24, 31 montáž úsekového odpínača OTE 25/400 s príslušenstvom.
- 1 ks - č. 42 montáž úsekového odpínača DOU s vak. komorou s príslušenstvom.
- 1 ks - č. 48 montáž úsekového odpínača OTE 25/400 - 32 s príslušenstvom.
- 1 ks - č. 62 montáž úsekového odpínača L'VE 25/400 s príslušenstvom.
- 1 ks - č. 61, 63, 64, 65 Doplnenie prekrytia otvoru podperného bodu (čiapka).
- 16 ks - č. 16, 41, 42, 48, 54, 66, 69A, 69B, 2, 16, 24, 31, 34, 47, 48, 64 montáž výzbroje na podperných bodoch.

DSO 26.l Optické vedenie - SOK: Montáž samonosného optického kábla SOK typ OFC-72G.657A1-FA-SA-S1-20KN medzi p.b. č. 8B - 23 A v dĺžke trasy 1473 m. Montáž samonosného optického kábla SOK typ OFC-72G.657A1-FA-SA-S1-20KN medzi p.b. č. 23 - 25A v dĺžke trasy 232 m. Montáž samonosného optického kábla SOK typ OFC-72G.657A1- FA-SA-S1-20KN medzi p.b. č. 25 - 35A v dĺžke trasy 1002 m. Montáž samonosného optického kábla SOK typ OFC-72G.657A1-FA-SA-S1-20KN medzi p.b. č. 35 - 49A v dĺžke trasy 1301 m. Montáž samonosného optického kábla SOK typ OFC-72G.657A1-FA-SA-S1- 20KN medzi p.b. Č. 49 - 52A v dĺžke trasy 204 m. Montáž samonosného optického kábla SOK typ OFC-72G.657A1-FA-SA-S1-20KN medzi p.b. č. 52 - 54 v dĺžke trasy 109 m. Montáž samonosného optického kábla SOK typ OFC-72G.657A1-FA-SA-S1-20KN medzi p.b. č.54 - 57B v dĺžke trasy 251 m. Montáž samonosného optického kábla SOK typ OFC-72G.657A1- FA-SA-S1-20KN medzi p.b. č. 57A - 62A v dĺžke trasy 515 m. Montáž samonosného optického kábla SOK typ OFC-72G.657A1-FA-SA-S1-20KN medzi p.b. č. 62 - 66A v dĺžke trasy 535 m. Montáž samonosného optického kábla SOK typ OFC-72G.657A1-FA-SA-S1- 20KN medzi p.b. č. 66 - 67A v dĺžke trasy 535 m. Montáž samonosného optického kábla SOK typ OFC-72G.657A1-FA-SA-S1-20KN medzi p.b. č. 67 - 68A v dĺžke trasy 106 m. Montáž samonosného optického kábla SOK typ OFC-72G.657AI-IA-SA-S1-20KN medzi p.b. c. 2-^ - 49A x- dĺžke trasv 1818 m. Montáž samonosného optického kábla SOK typ (r)C-72(j.6h7Ai- FA-SA-S1-20KN medzi p.b. č. 49 - 60 v dĺžke trasy 928 m. Montáž samonosného optického kábla SOK typ OFC-72G.657A 1 -FA-SA-S1-20KN medzi p.b. č. 64 - 64A v dĺžke trasy 80 m.

DSO 26.2 Optické vedenie - U(K): Montáž optického kábla L OK typ OFC- 72G.657A1-FA-SA-S J -20KN v chráničke HDPL 40-33 medzi p.b. č. 46 - 49 v dĺžke trasy 78 m. Montáž optického kábla DOK typ OFC-72G.657A 1 -FA-SA-S 1-20KN v chráničke IIDPE 40/33 medzi p.b. č. 64 - 64 v dĺžke trasy 33 m.

DSO 26.3 Optické vedenie - KZL: Montáž kombinovaného zemného lana ASLH- D(S)b 72 SMF (A20SA 49 - 4.2) optického kábla SOK typ OFC-72G.657A1-1 A-SA-S1-20KN medzi p.b.č. 1 - 3 x dĺžke trasy 157 m. Montáž kombinovaného zemného lana ASLH-D(S)b 72 SMF (A20SA 49 - 4.2) optického kábla SOK typ OFC-72G.657A1-FA-SA-S1-20KN medzi p.b.Č. 3 - 8B v dĺžke trasy 753 m.

Po preverení predloženej dokumentácie a dostupných mapových podkladov Vám oznamujeme, že trasa navrhovanej stavby „BA G1 OPTIKA ES Podunajské Biskupice - Šamorín. SOK“ sa v jednotlivých katastrálnych územiach dotkne hydromelioračných zariadení v správe Hydromelioračie. š.p. nasledovne:

v k.ú. Podunajské Biskupice

Trasa optického závesného kábla sa z časti nachádza v záujmoch územia vodnej stavby „ZP Rovinka - Nové Košariská I.“ (evid.č. 5201 315). Stavba závlahy bola daná do užívania vr. 1979 s celkovou výmerou 1 083 ha; podzemného závlahového potrubia sa nedotkne.

V trase VN vzdušného vedenia nevidujeme žiadne hydromelioračné zariadenia x našej správe.

v k.ú. Rovinka

Trasa optického závesného kábla bude križovať podzemné rozvodov závlahovej vodv - vetvy L2 DN 150. K2 DN 150. G2 DN 100. E2 DN 100 aA1 DN 700 vodnej stavby „ZP Rovinka - Nové Košariská I.“ (evid.č. 5201 315).

Trasa VN vzdušného vedenia bude križovať podzemný rozvod závlahovej vody - vetvu A1 DN 700 vodnej stavby „ZP Rovinka - Nové Košariská I.“ (evid.č. 5201 315) aprístupox-ú komunikáciu k ČS (ev. Č. 5201 315 006). ktorá bola vybudovaná vr. 1979 o celkox-ej dĺžke 1,223 km v rámci stavby „ZP Rovinka - Nové Košariská I.“ (evid.č. 5201 315).

v- k.ú. Nové Košariská

Trasa optického závesného kábla bude križovať podzemné rozvody závlahovej vody - xctvy BI DN 100 aEI DN 150 vodnej stavby „ZP Rovinka - Nové Košariská I.“ (evid.č. 5201 315).

Trasa VN vzdušného vedenia bude križovať podzemný rozvod závlahovej vody - vetvu II DN 100 xodnej stavby ZP Rovinka Nové Košariská I.“ (evid.č. 5201 315).

v k.ú. Nová Lipnica

Trasa optického závesného kábla bude križovať podzemný rozvod závlahovej vody - vetvu MI DN 400 xodnej stavby „ZP Rovinka- Nové Košariská I.“ (evid.č. 5201 315).

J rasa v N vzdušného vedenia sa zrašti nachádza v záujmovom území vodne: stavb'- „Zl' Rovinka •• Nové košariská L“ (evid.č. 5201 315;: podzemného závlahového potrubia sa nedotkne.

v k.ú. Jánošíková

i rasa optického závesného kábla bude križovať podzemný rozvod závlahovej vodv - vetvu PI DN 350 vodnej stavby „ZP Rovinka - Nové Košariská H.“ (evid.č. 5201 365). Stavba závlahy bola daná do užívania v r. 1988 s celkovou výmerou 300 ha.

trasa VN vzdušného vedenia sa nachádza v záujmovom území vodnej stavby „ZP Rovinka - Nové Košariská II.“ (evid.č. 5201 365); podzemného závlahového potrubia sa nedotkne.

v k.ú. Šamorín

Trasa optického závesného kábla bude križovať podzemné rozvody závlahovej vody - vetvy A-I. A-V a A-VI vodnej stavby „ZP Šamorín“ (evid.č. 5202 J19). Stavba závlahy bola daná do užívania v r. 1971 s celkovou výmerou 475 ha.

Trasa VN vzdušného vedenia bude križovať podzemné rozvody závlahovej vody - vetvy A-II a A vodnej stavby „ZP Šamorín“ (evid.č. 5202 119).

V prílohe Vám zasielame situácie v .VI 1 : 42 500. M 1 : 25 000 a M 1 : 22 500 s orientačným vyznačením časti záujmového územia závlahových stavieb, podzemného závlahového potrubia, príjazdovej komunikácie k ČS. závlahovej čerpacej stanice, trasy optického závesného kábla a trasy VN vzdušného vedenia.

V prípade potreby podrobnej situácie rúrovej siete závlahových stavieb Vám k nahliadnutiu poskytneme a ich vytýčenie v teréne na základe objednávky zabezpečí zástupca Hydromelioračie. š.p. - kontaktná osoba Ing. Dušan Keder. kontakt: +421 911 644 994. e-mail: kederd@hmsp.sk. „ZP Šamorín“ (evid.č. 5202 119) Vám poskytneme zástupca Hydromelioračie. š.p. - kontaktná osoba Ing. Bernát. kontakt: 0903 997 967. e-mail: bernat@hmsp.sk.

Pri návrhu a realizácii stavby žiadame dodržať nasledovné podmienky:

- križovanie optického závesného kábla a vzdušného vedenia so závlahovým potrubím navrhnuť a vykonať v súlade s ustanoveniami S'TN 73 6961 „Križovania a súbegy melioračných zariadení s komunikáciami a vedeniami“ z r. 1983
- pred začatím prác v blízkosti závlahového potrubia požiadať na základe objednávky o vytýčenie podzemného závlahového potrubia (najmä v blízkosti nových stožiarov) zástupcu Hydromelioračie. š.p. - kontaktná osoba Ing. Dušan Keder. kontakt: +421 911 644 994, e-mail: keder@hmsp.sk
- pri umiestnení nových stožiarov dodržať ochranné pásmo min. 15 m od osi závlahového potrubia
- dodržať najmenšie voľné výšky vzdušného vedenia nad závlahovým potrubím v zmysle horeuvedenej STN
- k ukončeniu prác pri osadení nových stožiarov v blízkosti závlahového potrubia prizvať zástupcu Hydromelioračie. š.p., ktorý- protokolárne (zápisom do stavebného denníka) odsúhlasí vykonanie prác
- v prípade poškodenia majetku štátu - podzemného závlahového potrubia, ku ktorému má Hydromelioračie. Š.p. právo hospodárenia, jeho uvedenie do pôvodného stavu na náklady investora.

Realizačnú dokumentáciu žiadame doplniť o zakres závlahového potrubia do situačnej mapy stavby navrhovanej stavby. Platnosť tohto vyjadrenia je 2 roky od dátumu vyhotovenia.

**Okresný úrad Senec, odbor starostlivosti o životné prostredie, úsek štátnej správy ochrany prírody a krajiny, Hurbanova 21, 903 01 Senec, listom č. OU-SC-OSZP-2022/022166-002 zo dňa 21.11.2022 dáva následné stanovisko:**

Okresný úrad Senec, odbor starostlivosti o životné prostredie úsek štátnej správy ochrany prírody a krajiny, orgán ochrany prírody a krajiny ako dotknutý orgán podľa zákona č. 543/2002 Z.z. o ochrane prírody a krajiny v znení neskorších predpisov (ďalej len „zákon“), dáva v zmysle § 9 ods. 1 písm. b) zákona nasledovné vyjadrenie:

1. Stavba, sa navrhuje v zastavanom území i mimo zastavaného územia obce a v území, pre ktoré platí prvý stupeň ochrany v rozsahu ustanovení § 12 zákona,
2. Realizácia stavby nepredstavuje činnosť podľa zákona v území zakázanú,
3. Navrhovanou stavbou nebudú dotknuté záujmy územnej ani druhovej ochrany,
4. V prípade nevyhnutného výrubu drevín v súvislosti s realizáciou stavby upozorňujeme, že v zastavanom území obce sa podľa zákona vyžaduje súhlas na výrub stromov s obvodom kmeňa nad 40 cm meraným vo výške 130 cm nad zemou a krovitých porastov s výmerou nad 10 m<sup>2</sup> o súhlase na výrub drevín podľa § 47 ods. 3 zákona je príslušná rozhodnúť obec Rovinka, Dunajská Lužná orgán ochrany prírody a krajiny, mimo zastavaného územia obce sa podľa zákona vyžaduje súhlas na výrub stromov s obvodom kmeňa nad 40 cm meraným vo výške 130 cm nad zemou a krovitých porastov s výmerou nad 20 m<sup>2</sup> o súhlase na výrub drevín podľa § 47 ods. 3 zákona je príslušný rozhodnúť Okresný úrad Senec, odbor starostlivosti o životné prostredie, orgán ochrany prírody a krajiny.
5. V prípade výkopových prác v blízkosti drevín je potrebné postupovať v zmysle STN 83 7010 Ochrana prírody - ošetrovanie udržiavanie a ochrana stromovej vegetácie, bod 4.1 pri stavebných prácach sa drevena chráni celá (koruna, kmeň, koreňová sústava) pred poškodením. Pri používaní stavebných mechanizmov, nástrojov a pomôcok sa musí dbať na minimalizáciu poškodenia drevín. V zelenom páse ukladať potrubia a káble vo vzdialenosti 1.5 m od osi stromov. Výkopové práce v blízkosti stromov a kríkov sa budú uskutočňovať ručne s dôrazom na ochranu ich koreňových systémov. Činnosťou nepoškodiť kmene existujúcich drevín. Narušené trávnaté porasty budú upravené do pôvodného stavu s opätovným zatrávením.

**Okresný úrad Bratislava, oddelenie ochrany prírody a vybraných zložiek životného prostredia, úsek ochrany prírody a krajiny, Tomášikova 46, 832 05 Bratislava, OU-BA-OSZP3-2023/079131-002 zo dňa 27.02.2023 dáva následné stanovisko:**

Listom zo dňa 14.11.2022 požiadala zástupkyňa spoločnosti EGEM, s.r.o., IČO 36361518, Júlia Čuboňová konajúca v plnej moci udelenej investorom, spoločnosťou Západoslovenská distribučná, a.s., IČO 36361518 o vyjadrenie orgán ochrany prírody a krajiny v sídle odboru starostlivosti o životné prostredie Okresného úradu Bratislava, k umiestneniu navrhovanej líniovej stavby optickej siete „ÚOK.SOK 22kV ES P. BISKUPICE - ŠAMORÍN V228 TS 0751-004“ za účelom vytvorenia novej optickej trasy medzi elektrickou stanicou „ES P. Biskupice 110/22kV“ a „ES Mirovo 110/22kV“ s návrhom jej umiestnenia na parcelách v extraviláne katastrálneho územia Podunajských Biskupíc, okres Bratislava II. Projektovú dokumentáciu spracoval Ing Sliviak v termíne 08/2022.

Navrhovaná stavba sa člení na stavebné objekty a prevádzkové súbory.

SO-10 VN vedenie vonkajšie demontáž existujúceho holého vzdušného vedenia 2x2x AlFe 110/22 medzi podpernými bodmi č. 14.A,B - 17 v dĺžke trasy 327 m vedená parcelami podľa predloženého projektu.

SO-26.1 Optické vedenie

- DSO 26 1 Optické vedenie - SOK montáž samonosného optického kábla SOK typ OFC-72G.657A1--FA-SA-S1-20KN medzi p.b.č. 8B - 23A v dĺžke trasy 1473 m vedená parcelami podľa predloženého projektu.
- DSO 26.3 Optické vedenie - KZL; montáž kombinovaného zemného lana ASLH-D(s)B 72 SMF optického kábla SOK typ OFC-72G.657A1--FA-SA-S1-20KN medzi p.b.č 1-3 v dĺžke trasy 157 m vedená parcelami podľa predloženého projektu.

SO 340 - Vonkajšie: komunikácie, špecifikácia podľa predloženého projektu.

Okresný úrad Bratislava odbor starostlivosti o životné prostredie (ďalej len „organ OPaK), ako organ poverený výkonom štátnej správy na úseku ochrany prírody a krajiny podľa § 68 zákona č. 543/2002 Z.z o ochrane prírody a krajiny v znení neskorších predpisov (ďalej len „zákon č. 543/2002 Z.z.“), vydáva podľa § 9 ods. 1 písm. b, k žiadosti o vyjadrenie k navrhovanej stavbe „ÚOK\_SOK 22kV ES P. BISKUPICIE-ŠAMORÍN V228 TS0751-004“ nasledovné vyjadrenie:

1. Umiestnenie inžinierskej stavby sa navrhuje v území extravilánu s platným prvým stupňom ochrany v rozsahu ustanovení § 12 zákona č 543/2002 Z.z., v ktorom sa uplatňujú všeobecné ustanovenia ochrany prírody a krajiny podľa prvej časti zákona, preto navrhované umiestnenie, stavba a prevádzka navrhovanej inžinierskej (líniovej) stavby nie je podľa zákona. č. 543/2002 Z.z. v území zakázanou činnosťou.
2. V prípade stavebných alebo výkopových prác bude žiadateľ postupovať v súlade s § 47 ods. 1 zákona 543/2002 Z.z. tak, aby nedochádzalo k poškodeniu podzemných alebo nadzemných častí drevín. Za účelom zabezpečenia ochrany drevín v zmysle STN 837010 sa výkopové práce ani zhutňovanie pôdy nebudú vykonávať v koreňovom priestore. Ak to vo výnimočných prípadoch nie je možné zabezpečiť, výkopové práce sa musia vykonávať ručne, pričom výkop sa nesmie viesť bližšie ako 2,5 m od päty kmeňa.
3. Upozorňujeme, že poškodzovanie drevín môže byť dôvodom na udelenie sankčného postihu za priestupok podľa § 92 ods. 1 písm. v zákona č. 543/2002 Z.z., za ktorý môže byť podľa § 92 ods. 2 písm. c uložená sankcia do výšky 6638,78 € (resp. v prípade právnických osôb za delikt podľa § 90 ods. 3 písm. b, za ktorý môže byť uložená sankcia do výšky 33193,91 €.

**Okresný úrad Bratislava, odbor opravných prostriedkov, pozemkový referát, Tomášikova 46, 832 05 Bratislava, OU-BA-OOP6-2023/090187-002 zo dňa 17.01.2023 dáva následné stanovisko:**

Okresný úrad Bratislava, odbor opravných prostriedkov(d'alej len „OU-BA-OOP“) preskúmal žiadosť o stanovisko k územnému konaniu pre stavbu: „ÚOK\_SOK 22kV P. Biskupice – Šamorín V228 TS 0751-004“.

Po prešetrení predloženej projektovej dokumentácie ako orgán ochrany poľnohospodárskej pôdy podľa zákona č. 220/2004 Z.z. o ochrane poľnohospodárskej pôdy v znení neskorších predpisov a o zmene zák.č.245/2003 Z.z. o integrovanej prevencii a kontrole znečisťovania životného prostredia a o zmene a doplnení niektorých zákonov (d'alej „zákon o ochrane pôdy“) dáva nasledovné vyjadrenie:

Podľa predloženej dokumentácii „UOK\_SOK 22kV P. Biskupice - ŠAMORÍN V228 TS 0751-004 - B SÚHRNNÁ TECHNICKÁ SPRÁVA - dokumentácii pre uzemni rozhodnutie č. 61207“ sa jedná o líniovú stavbu nadzemného a podzemného elektrického vedenia. Ide o vytvorenie novej optickej trasy medzi elektrickou stanicou ES P Biskupice 110/22kV a novo budovanou elektrickou stanicou ES Mierovo 110/22kV. Optická trasa má byť tvorená úložným optickým káblom -ÚOK a samonosným optickým káblom - SOK na VN linke V228.

Predmetná stavba sa má realizovať v katastrálnych územiach Podunajské Biskupice, Rovinka, Nové Košariská, Nová Lipnica, Jánošíková, Šamorín.

Príslušným orgánom na vyjadrenie sa k stavbe „ÚOK..SOK 22KV P. - Biskupice - ŠAMORÍN V228 TS 0751-004“ trasovanej cez katastrálne územia Podunajské Biskupice Rovinka, Nové Košariská, Nová Lipnica, Jánošíková je OU-BA-OOP.

Podľa predloženej dokumentácie kapitola 2.4 Záber poľnohospodárskeho pôdneho fondu vplyvom výstavby dôjde k záberu poľnohospodárskej pôdy. V kapitole 2.4 Zaber poľnohospodárskeho pôdneho fondu sa neuvádza rozsah záberu poľnohospodárskej pôdy.

V zmysle zákona c ochrane pôdy sa poľnohospodárskou pôdou rozumie produkčne potenciálna pôda evidovaná v katastri nehnuteľností ako orná pôda, chmelnice, vinice, ovocné sady, záhrady a trvalé trávne porasty.

V zmysle ust. § 70 ods. 2 zákona č. 162/1995 Z.z. o katastri nehnuteľností a o zápise vlastníckych a iných práv k nehnuteľnostiam v znení neskorších predpisov údaje katastra nehnuteľností (druh pozemku) sú hodnoverné a záväzné. Záväzným údajom katastra nehnuteľností nie je druh pozemku evidovaný ako parcela registra E.

Poľnohospodársku pôdu možno odňať natrvalo alebo dočasne.

Ten kto navrhne nepoľnohospodárske použitie poľnohospodárskej pôdy na stavebný zámer je povinný zabezpečiť uplatnenie zásad ochrany poľnohospodárskej pôdy, špeciálne najkvalitnejšej poľnohospodárskej pôdy a viníc.

Pri riešení navrhovaných lokalít je potrebné sa riadiť ustanoveniami § 12 až § 17, zákona ochrane pôdy.

V zmysle ust § 18 zákona o ochrane pôdy ustanovenia podľa §13 až 15 a § 17 sa neuplatnia v prípadoch použitia poľnohospodárskej pôdy na nepoľnohospodársky zámer na čas kratší ako jeden rok vrátane uvedenia poľnohospodárskej pôdy do pôvodného stavu.

Príslušným orgánom na postupv zmysle ust. §17, § 18 zákona o ochrane pôdy t.j. vydanie rozhodnutia o dočasnom, alebo trvalom zábere poľnohospodárskej pôdy resp. Vydanie stanoviska je okresný úrad pozemkový a lesný odbor v rámci svojej územnej pôsobnosti.

V súlade s týmito ustanoveniami je možné poľnohospodársku pôdu použiť na stavebné a iné nepoľnohospodárske účely len v nevyhnutných prípadoch a v odôvodnenom rozsahu, kde je rozhodujúcim limitom pri rozvoji územia kvalita poľnohospodárskej pôdy.

Na základe uvedených skutočností OU-BA-OOP z hľadiska ochrany a využívania poľnohospodárskej pôdy k stavebnému zámeru „ÚOK\_SOK 22kV P. Biskupice – Šamorín V228 TS 0751-004“, za predpokladu splnenia vyššie uvedených podmienok, **nemá námietky.**

**Okresný úrad Bratislava, oddelenie ochrany prírody a vybraných zložiek životného prostredia, Tomášikova 46, 832 05 Bratislava, OU-BA-OSZP3-2023/083699-002 zo dňa 03.01.2023 dáva následné stanovisko:**

Listom doručeným dňa 14.11.2022 na Okresný úrad Bratislava, odbor starostlivosti o životne prostredie, oddelenie ochrany prírody a vybraných zložiek životného prostredia ste požiadali o vyjadrenie k projektovej dokumentácii z hľadiska ochrany vôd k stavbe s názvom: „ÚOK.SOK 22 KV ES P. BISKUPICE - ŠAMORÍN V228 TS 0751-004“, k.ú. Podunajské Biskupice. Predmetná stavba zasahuje dva kraje Slovenskej republiky Bratislavsky a Trnavsky kraj. Projektovú dokumentáciu vypracovala v 08/2022 spol. EGEM s.r.o. Zodpovedným projektantom je Ing. Martin Ondrušek.

Predložená projektová dokumentáciu rieši návrh a výstavbu novej optickej trasy medzi elektrickou stanicou ES P. Biskupice 110/22 kV a novo vybudovanou elektrickou stanicou ES Mierovo 110/22 kV. Optická trasa bude tvorená úložným optickým káblom - ÚOK a samonosným optickým káblom - SOK na VN linke V226. Dĺžka trasy nového zemného optického kábla bude cca i 187 m (trasa vedenia), dĺžka trasy nového KZL vedenia bude cca 9Qa m (trasa vedenia) a dĺžka trasy nového samonosného optického kábla bude cca 11 062 m (trasa vedenia/

Navrhovaná stavba sa nenachádza v ochrannom pásme vôd, vzdušné nekrižuje žiadny vodný tok a nemá nepriaznivý vplyv na životné prostredie a vodne hospodárstvo.

Okresný úrad Bratislava, odbor starostlivosti o životné prostredie oddelenie ochrany prírody a vybraných zložiek životného prostredia ako príslušný orgán štátnej vodnej správy podlá š 5 zákona č. 525/2003 Z.z. o štátnej správe

starostlivosti c životné prostredie a o zmene a doplnení niektorých zákonov v znení neskorších predpisov a podľa § 61 zákona č. 364/2004 Z. z. o vodách a v zmene zákona SNR č. 372/1990 Zb. o priestupkoch v znení neskorších predpisov („vodný zákon“) posúdil predloženú dokumentáciu zámeru stavby z hľadiska ochrany vodných pomerov a podľa ust § 28 vodného zákona dáva nasledovné

#### Vyjadrenie

1. Predmetná stavba nie je podľa § 52 vodného zákone vodnou stavbou a na jej uskutočnenie nie je potrebné rozhodnutie orgánu statnej vednej správy podľa § 26 vodného zákona a ani súhlas podľa § 27 vodného zákona. Uskutočnenie a užívanie stavby je z hľadiska ochrany vodných pomerov možné za nasledovných podmienok:
  - a. Počas uskutočňovania prác nesmie dôjsť k zhoršeniu kvality (znečisteniu) povrchových a podzemných vôd,
  - b. Existujúci inžinierske siete musia byť pred začatím stavby zamerané a vytýčené,
  - c. V mieste križovania stavby s existujúcimi sieťami vodovodu a kanalizácie postupoval zvlášť opatrne a zachovať ich ochranné pásma,

Toto vyjadrenie je podľa § 73 ods. 18 závažným stanoviskom a nie je rozhodnutím podľa zákona č. 71/1967 Zb. o správnom konaní („správny poriadok“) a ani nenahrádza súhlas na uskutočnenie zmeny predmetnej stavby.

V súlade s § 140b ods. 2 zákona č 50/1976 Z , o územným plánovaní o stavebnom poriadku v znení neskorších predpisov („stavebný zákon“) platí toto vyjadrenie aj pre konania nasledujúce podľa stavebného zákona.

**Okresný úrad Bratislava, odbor cestnej dopravy a pozemných komunikácií, oddelenie pozemných komunikácií, Tomášikova 46, 832 05 Bratislava, OU-BA-OCDPK2-2021/72578 zo dňa 14.12.2022 dáva následné stanovisko:**

Okresnému úradu Bratislava odboru cestnej dopravy a pozemných komunikácií bola doručená od spoločnosti EGEM s.r.o.. Lamačská 3. 841 04 Bratislava, projektová dokumentácia stavby „ÚOK SOK 22KV ES P. Biskupice Šamorín V228 TS 0751-004“ Časť 1, pre účely územného konania.

Návrh rieši vybudovanie novej optickej trasy, medzi elektrickou stanicou ES P. Biskupice a novo budovanou stanicou ES Mierovo, podľa PD. ktorú vypracovala spoločnosť EGEM s.r.o.. Lamačská 3. 841 04 Bratislava v 08/2022.

Okresný úrad Bratislava odbor cestnej dopravy a pozemných komunikácií ako príslušný cestný správny orgán v súlade § 3 ods. 5 písm. a) zákona č. 135/1961 Zb. o pozemných komunikáciách (cestný zákon) v znení neskorších predpisov ďalej len „cestný zákon“) v rozsahu svojich kompetencií, vo vzťahu k ceste 1/63 podľa § 140b zákona č. 50/1976 Zb. o územnom plánovaní a stavebnom poriadku v znení neskorších predpisov súhlasí s navrhovaným riešením za predpokladu súhlasného stanoviska správcu cesty a dodržania nasledovných podmienok:

1. Trasa káblov bude vedená mimo cestného telesa cesty 1/63.
2. V prípade zásahu do telesa cesty je potrebné pred realizáciou prác požiadať tunajší úrad o príslušné povolenia v zmysle cestného zákona (zvlášťne užívanie, uzávierka, )
3. V prípade potreby umiestnenia dopravného značenia počas realizácie prác na ceste 1/63 je potrebné požiadať tunajší úrad o určenie dočasného dopravného značenia na základe návrhu prerokovaného s príslušným dopravným inšpektorátom a obcou.
4. Upozorňujeme na to, že stavba sa nachádza v cestnom ochrannom pásme a z tohto dôvodu sa požaduje výnimka zo zákazu činnosti z ochranného pásma udelená podľa § 1 1 ods. 2 cestného zákona.
5. Žiadateľ je povinný zabezpečiť práce a ostatné sprievodné činnosti tak, aby neohrozovali bezpečnosť a plynulosť cestnej premávky v predmetnom úseku cesty.
6. Žiadateľ je povinný uhradiť prípadné škody spôsobené na vozovke počas realizácie prác na stavbe.

**Okresný úrad Bratislava, oddelenie štátnej správy vôd a vybraných zložiek životného prostredia, Tomášikova 46, 832 05 Bratislava, OU-BA-OSZP3-2023/079131-002 zo dňa 27.02.2023 dáva následné stanovisko:**

Listom doručeným aha 14 11.2022 ste požiadali tunajší úrad c vyjadrenie z hľadiska odpadového hospodárstva k projektovej dokumentácii pre územné konanie na stavbu: „ÚOK.SOK 22KV ES P. Biskupice - Šamorín V226 TS 0751-004' , ktorú vypracovala v 08/2022 spoločnosť EGEM, s.r.o., zodpovedný projektant Ing. Martin Ondrušek.

Názov a adresa investora a prevádzkovateľa: Západoslovenská distribučná, a.s., Čulenova 6, 816 47 Bratislava. Miesto stavby: Bratislavský kraj, okres Bratislava II, k.ú. Podunajské Biskupice, okres Senec. obec Rovinka (k.ú. Rovinka), obec Dunajská Lužná (k.ú. Nové Košariská, Nová Lipnica, Jánošíkova), Trnavský kraj, okres Dunajská Streda, obec Šamorín Projektovú dokumentáciu vypracoval: EGEM s.r.o., Lamačska cesta 3, 841 04 Bratislava, zodpovedný projektant Ing. Martin Ondrušek.

Predmetom projektovej dokumentácie je stavba nadzemného a podzemného elektrického vedenia. V súčasnosti sa na VN linke V228 nenachádza optická trasa SOK. Predmetom je vytvorenie novej optickej trasy medzi elektrickou stanicou ES P. Biskupice 110/22kV a novo budovanou elektrickou stanicou ES Mierovo 110/22PV. Vedenie začína UOK v elektrickej stanici R400/110kV Podunajské Biskupice. V areáli elektrickej stanici prechádza na existujúci stožiar VN liniek V228 a V610. Ďalej prechádza po existujúcich podperných bodoch po podperný bod č. 64 v smere na Šamorín TS 0751-004.

Optická trasa bude tvorená úložným optickým káblom -ÚOK a samonosným optickým káblom-SOK na VN linke V228. Na vytvorenie optickej trasy sa v elektrickej stanici ES P. Biskupice v miestnosti ATU osadí OR 72v1. s konektormi SC/APC do AVY4 cez HDPE 14/10 bude UOK smerovaný cez jestvujúci káblový priestor a následne káblový kanál, kde cez priechodku prejde do voľného výkopu a následne cez HDPE 40/32 k podpernému bodu č. 0,

kde bude ukončený v spojkovvej krabici a privarený na SOK. SOK bude následne zavesený na VN linku V228, kde po trase budú pripravené spojkovacie krabice na odbočkách s rezervou na križi 2x30m až po transformovňu TS 0751-004 Šamorín V228.

Podľa predloženej projektovej dokumentácie stavby vzniknú nasledovné druhy odpadov, zaradené podľa vyhlášky MŽP SR č. 365/2015 Z. z., ktorou sa ustanovuje Katalóg odpadov

Druh odpadu Názov druhu odpadu Kategória odpadu Množstvo odpadu (t)

10 12 08 Odpadová keramika, odpadové tehly, odpadové obkladačky a dlaždice a odpadová kamenina po tepelnom spracovaní O 2,36

16 02 14 Vyradené zariadenia iné ako uvedené v 16 02 09 až '6 02 13 O 0,465

17 0101 Betón O 112,8

17 04 11 Káble iné ako uvedené v 17 04 10 O 0.065

17 04 05 Kovy- železo a oceľ G 6.5

17 09 04 zmiešané odpady zo stavieb a demolácií iné ako uvedené v 17 09 0T 17 09 02 s 17 09 03 O ú,530

Okresný úrad Bratislava. odbor starostlivosti o životné prostredie, oddelenie statnej správy vôd a vybraných zložiek životného prostredia kraja, príslušný podľa § 4 ods. 1 zákona NR SR č. 525/2003 Z.z o štátnej správe starostlivosti o životné prostredie a o zmene a doplnení niektorých zákonov v znení neskorších. predpisov a zákona č. 180/2013 Z.z. o organizácii miestnej štátnej správy a o zmene a doplnení niektorých zákonov v znení neskorších predpisov a podľa § 107 písm. C zákona č. 79/2215 Z.z. o odpadoch a o zmene a doplnení niektorých zákonov (ďalej len „zákon o odpadoch“), vydáva podľa § 99 ods.. 1 písm. b, bodu 1 zákona c odpadoch nasledovné vyjadrenie.

Z hľadiska odpadového hospodárstva tunajší úrad nemá námietky k predmetnej stavbe za dodržania nasledovných podmienok:

1. držiteľ odpadov je povinný

- zhromažďovať odpady vytriedené podľa druhov odpadov a zabezpečiť ich pred znehodnotením, odcudzením alebo iným nežiaducim únikom,
  - zabezpečiť spracovanie odpadu v zmysle hierarchie odpadového hospodárstva a to jeho prípravou na opätovné použitie v rámci svojej činnosti odpad takto nevyužitý ponúknuť na prípravu na opätovné použitie inému,
  - recykláciou v rámci svojej činnosti, ak nie je možné alebo účelné zabezpečiť jeho prípravu na opätovné použitie odpad takto nevyužitý ponúknuť na recykláciu inému,
  - znehodnotením v rámci svojej činnosti, ak nie je možné alebo účelne zabezpečiť jeho recykláciu, odpad takto nevyužitý ponúknuť na zhodnotenie inému,
  - zneškodnením, ak nie je možné alebo účelné zabezpečiť jeho recykláciu alebo iné zhodnotenie,
  - odovzdať odpady len osobe oprávnenej nakladať s odpadmi podľa zákona o odpadoch ak nezabezpečuje ich zhodnotenie alebo znehodnotenie sám,
  - viesť a uchovávať evidenciu o druhoch a množstve odpadov a o nakladaní s nimi na Evidenčnom liste odpadu v súlade s § 2 vyhlášky MŽP SR č. 366/2015 Z.z. o evidencnej povinnosti a ohlasovacej povinnosti,
  - ohlasovať vznik odpadu a nakladanie s ním podľa § 3 vyhlášky MŽP SR č. 366/2015 Z.z., na tlačive uvedenom v prílohe č. 2 citovanej vyhlášky, ak nakladá ročne v súhrne s viac ako 50 kg nebezpečných odpadov alebo s viac ako jednou tonou ostatných odpadov, ohlásenie o vzniku odpadu a nakladaní s ním podáva za obdobie kalendárneho roka tunajšiemu úradu, ako príslušnému orgánu štátnej správy odpadového hospodárstva, do 28. februára nasledujúceho kalendárneho roka a uchovávať ohlásené údaje.
2. pôvodcov stavebných a demolačných odpadov sa povoľuje odpad zhromažďovať v mieste jeho vzniku (t.j v mieste stavby) iba na nevyhnutný čas (napr. do naplnenia veľkoobjemného kontajnera), následne sa musí ihneď odvieť k oprávnenému odberateľovi,
3. pôvodca odpadu je povinný zabezpečiť zhodnotenie a recykláciu stavebného odpadu a odpadu. z demolácie vrátane spätného zasypávania ako náhrady za iné materiály najmenej vo výške záväzných cieľov a limitov zhodnocovania a recyklácie ustanovených v prílohe č. 3 časti VI druhom bode zákone o odpadoch pri stavbách nad 300 m2 zastavanej plochy.
4. vykonávať selektívnu demoláciu postupmi ustanovenými vykonávacím predpisom pre nakladanie s odstránenými stavebnými materiálmi určenými na opätovné použitie, vedľajšími produktami a stavebnými a demolačnými odpadmi tak. aby bolo zaistené ich maximálne opätovné využitie s recyklácia,
5. stavebne odpady a odpady z demolácii prednostne materiálovo zhodnotí: a výstup z recyklácie realizovaný v mieste vzniku prednostne využiť pri svojej činnosti, ak to technické, ekonomické a organizačné podmienky dovolajú,
6. zabezpečiť pred vznikom odpadov odovzdávaných podľa § 14 ods. 1 písm. e preukázateľný zmluvný vzťah o fyzickom nakladaní s nimi, uzatvorený minimálne v rozsahu určenom vykonávacím predpisom.
7. pred realizáciou demolačných prác, najneskôr tri pracovne dni vopred, písomne ohlásiť orgánu štátnej správy odpadového hospodárstva, v ktorého územnom obvode bude Demolačné práce uskutočňovať, spôsob selektívnej demolácie obsahujúci si druh, kategóriu, predpokladane množstvo odpadu a plánovaný spôsob ktorým bude odpad zhodnocovaný alebo zneškodňovaný, v rozsahu ustanovenom vykonávacím predpisom,
8. držiteľ odpadov pred začatím stavebných prac predloží tunajšiemu úradu spôsob nakladania s odpadom 17 05 06 výkopová zemina iná ako uvedená v 17 05 05.
9. využívame odpadov na spätné zasypávanie podlieha súhlasu podľa § 97 ods. 1 písm. s zákona o odpadoch.
10. v kolaudačnom konaní má orgán statnej správy odpadového hospodárstva postavenie dotknutého orgánu podľa S 99 ods. 1 písm. b bodu č. 5 zákona o odpadoch. K žiadosti o vydanie vyjadrenia je potrebné doložiť



spracovanú súhrnnú bilanciu o nakladaní s odpadmi; predmetnej stavby, obsahujúcu množstvo odpadov pre každý druh odpadu, jeho kategóriu, spôsob nakladania s ním, a osobu, ktorej bol odpad odovzdaný na zhodnotenie resp. zneškodnenie, doklad oprávňujúci túto osobu prevziať ho na ďalšie nakladanie s ním. Bilancia musí vychádzať a byť podložená dokladmi o nakladaní s odpadmi. Na základe vyžiadania správneho orgánu je potrebné predložiť predmetné doklady (t.j. vážne lístky o odovzdaní odpadu oprávnenej osobe pre jednotlivé druhy odpadov, príjmové doklady, faktúry a.p.). V dokladoch musí byť označená stavba, z ktorej odpad pochádza, inak doklad nebude považovaný za relevantný. Na požiadanie trúsi byť predložený originál uvedených dokladov.

Podľa § 77 ods. 2 zákona o odpadoch je pôvodcom odpadov, ak ide o odpady vznikajúce pri, stavebných prácach a demolačných prácach, vykonávaných v sídle alebo mieste podnikania, organizačnej zložke alebo v inom mieste pôsobenia právnickej osoby alebo fyzickej osoby - podnikateľa, právnická osoba alebo fyzická osoba - podnikateľ, kto jej bolo vydané povolenie podľa osobitného predpisu

Vyjadrenie je záväzným stanoviskom pre orgány vydávajúce podľa iných právnych predpisov rozhodnutia o umiestnení, povolení a užívaní stavby.

Toto vyjadrenie nenahrádza povolenie ani súhlas a oseje rozhodnutím pódia predpisov o správnom konaní.

V prípade, že dôjde k zmene projektovej dokumentácie týkajúcej sa odpadového hospodárstva (množstve a druhy odpadov), toto vyjadrenie stráca platnosť a je potrebné požiadať o nové vyjadrenie.

### **Okresný úrad Senec, odbor krízového riadenia, Hurbanova 21, 903 01 Senec, OU-SC-OKR-2022/021766-002 zo dňa 09.11.2022 dáva následné stanovisko:**

V zmysle § 140a ods. 1 písm. a) zákona č. 50/1976 Zb. o územnom plánovaní a stavebnom poriadku a vykonávacích predpisov, v znení § 6 ods. 1, písm. g) a § 14 ods. 2, zákona Národnej rady SR č.42/1994 Z.z. o civilnej ochrane obyvateľstva v znení neskorších predpisov a vyhlášky Ministerstva vnútra Slovenskej republiky č. 532/2006 Z.z. o podrobnostiach L 5?,-'20ÍJ6 ž z o podrobnostiach na zabezpečenie stavebnotechnických požiadaviek a technických podmienok zariadení civilnej ochrany. Okresný úrad Senec vydáva záväzné stanovisko k predloženej, dokumentácii pre vydanie územného rozhodnutia na stavbu „BA G1 OPTIKA ESC Podunajské Biskupice - Šamorín, SOK“ z hľadiska civilnej ochrany.

Identifikačné údaje stavby:

Názov stavby: „BA G1 OPTIKA ESC Podunajské Biskupice- Šamorín, SOK“

Miesto stavby: k.ú. Rovinka, Nove Košariská, Nová Lipnica, Jánošíková, obec Rovinka, Dunajská Lužná, okres Senec, Bratislavský kraj

Parc. reg. C-KN: Podľa projektovej dokumentácie

Investor: Západoslovenská Distribučná, a.s., Čulenova 6, 816 47. Bratislava

Celkové obsadenie osobami - neuvedené

- zamestnanci - neuvedené

- osoby prevzaté do starostlivosti - neuvedené

### **Okresný úrad Senec, odbor starostlivosti o životné prostredie, orgán správy odpadového hospodárstva, Hurbanova 21, 903 01 Senec, OU-SC-OSZP-2022/022171-002 zo dňa 15.11.2022 dáva následné stanovisko:**

Dňa 14.11.2022 bola na Okresný úrad Senec odbor starostlivosti o životné prostredie, úsek štátnej správy odpadového hospodárstva, Hurbanova 21, 903 01 Senec podaná v zastúpení EGEM s.r.o., Lamačská cesta 3, 841 04 Bratislava, žiadosť stavebníka Západoslovenská distribučná. a.s., Čulenová 6, 816 47 Bratislava o vyjadrenie v zmysle § 99 ods.1 písm. b) zákona č 79/2015 Z.z o odpadoch a o zmene a doplnení niektorých zákonov v znení neskorších predpisov (ďalej len „zákon o odpadoch“) k projektovej dokumentácii pre účely vydania územného rozhodnutia pre stavbu „UOK SOK 22KV ES P. Biskupice - Šamorín V228 TS 0751-004“ k: ú. Podunajské Biskupice, Rovinka, Nové Košariská. Nová Lipnica, Jánošíková, Šamorín.

Predmet stavby: SO 10 VN vedenie vonkajšie. DSO 26.1 Optické vedenie - SOK. DSO 26.3 Optické vedenie UOK. DSC 26.2 Optické vedení KZL SO 340 - Vonkajšie komunikácie. DSO 340.10 – Vjazdy, DSO 340.79 - Projekt dopravného značenia

Miesto stavby: obec Rovinka. Dunajská Lužná, okres Senec

Dotknuté pozemky: k.ú. Podunajské Biskupice, Rovinka, Nove Košariská, Nová Lipnica, Jánošíková, Šamorín

Stavebník: Západoslovenská distribučná, a.s., Čulenova 6, 816 47 Bratislava,

Zodpovedný projektant: Ing Martin Ondrušek

Okresný úrad Senec, odbor starostlivosti o životné prostredie, štátna sprava odpadového hospodárstva ako príslušný orgán štátnej správy podľa § 5 ods. 1 zákona NR SR č. 525/2003 Z.z. o štátnej správe starostlivosti o životné prostredie a o zmene a doplnení niektorých zákonov, v súlade so zákonom 180/2013 Z. z o organizácii miestnej správy a o zmene a doplnení niektorých zákonov a orgán štátnej správy odpadového hospodárstva podľa § 104 ods.1 písm. d) a § 108 ods. 1 písm. m) zákona č. 79/2015 Z.z. o odpadoch a o zmene a doplnení niektorých zákonov (ďalej len „zákon o odpadoch“) po preskúmaní žiadosti a na základe doručených podkladov podľa § 99 ods. 1 písmena b) bod 1 zákona o odpadoch k predmetnej žiadosti nasledovné vyjadrenie:

Z hľadiska odpadového hospodárstva orgán štátnej správy odpadového hospodárstva NEMÁ NÁMIETKY k predmetnej žiadosti za dodržania nasledovných podmienok.

- držiteľ odpadu je povinný uplatniť hierarchiu odpadového hospodárstva ustanovené v § 6 zákona č 79/2015 Z.z. o odpadoch,

- držiteľ odpadu je povinný správne zaradiť odpad alebo zabezpečiť správnosť zaradenia odpadu v súlade s Vyhláškou MŽP SR č. 365/2015 Z.z., ktorou sa ustanovuje Katalóg odpadov,
- odpady sa môžu uložiť len na riadenú skládku prevádzkovanú na základe rozhodnutia príslušného orgánu štátnej správy v odpadovom hospodárstve,
- skladovanie výkopovej zeminu tak ako je uvedené v § 3 ods. 18) zákona o odpadoch je možné len na základe súhlasu príslušného orgánu štátnej správy odpadového hospodárstva v súlade s § 97 ods.1 písm. v) zákona o odpadoch,
- priestory slúžiace na zhromažďovanie odpadov musia spĺňať požiadavky ustanovené § 8 Vyhlášky MŽP SR č. 371/2015 Z.z., ktorou sa vykonávajú niektoré ustanovenia zákona o odpadoch
- k prevádzkovaniu zariadenia na zber odpadu vrátane zberného dvora je potrebné mať udelený súhlas od OU SC úseku štátnej správy odpadového hospodárstva v zmysle § 97 ods. 1 písm. d) zákona o odpadoch.

Toto vyjadrenie sa v zmysle § 99 ods. 2 zákona o odpadoch považuje za záväzné stanovisko pre účely územného konania podľa zákona č. 50/1976 Zb. o územnom plánovaní a stavebnom poriadku v znení neskorších predpisov, nenahrádza povolenie, súhlas a nie je rozhodnutím podľa predpisov o správnom konaní.

**Okresný úrad Senec, odbor starostlivosti o životné prostredie, úsek štátnej vodnej správy, Hurbanova 2, 903 01 Senec, listom č. OU-SC-OSZP-2022/022272-003 zo dňa 27.12.2022 dáva následné stanovisko:**

Toto vyjadrenie platí len pre tú časť plánovanej investície, ktorá je umiestnená v okrese Senec, v katastrálnom území Rovinka Dunajská Lužná.

Listom zo dňa 14.11.2022 ste za investora Západoslovenská distribučná, a.s., Čulenova 6, 816 47 Bratislava predložili žiadosť na vyjadrenie podľa ust. § 28 zákona č. 364/2004 Z.z. o vodách a o zmene zákona SNR č. 372/1990 Zb. o priestupkoch v znení neskorších predpisov (vodný zákon) projekt stavby: Bratislava-Podunajské Biskupice, Rovinka, Dunajská Lužná, Šamorín „UOK\_SOK 22 KV ES P. BISKUPICE - ŠAMORÍN V228 TS 0751 – 004“. Projektovú dokumentáciu vypracoval Ing. Ondrušek Martin v auguste 2022.

Účelom navrhovanej stavby v k.u. Podunajské Biskupice. Rovinka Nové Košariská, Nová Lipnica. Jánošíkova. Šamorín je vytvorenie optickej trasy medzi elektrickou stanicou ES Biskupice a novo budovanou elektrickou stanicou ES Mierová. Optická trasa bude tvorená úložným optickým káblom s samostatným úložným káblom. Stavba vzdušne nekrižuje vodný tok ani sa nenachádza v ochrannom pásme zdroja pitnej vody.

Okresný úrad Senec, odbor starostlivosti o životné prostredie USPK štátnej vodnej správy, ako príslušný orgán štátnej správy preskúmal predložené podklady. Navrhovaná investícia je z hľadiska ochrany vodných pomerov možná za splnenia nasledovných podmienok:

- 1./ Návrh zástavby v danej lokalite musí byť v súlade so záväznou časťou UPD obcí Rovinka, Dunajská Lužná,
- 2./ Ustanovenia zákona č. 364/2004 Z.z. o vodách o zmene zákona SNR č. 372/1990 Zb. o priestupkoch v znení neskorších predpisov (vodný zákon) ust. vyhlášky MŽP SR č. 556/2002 Z.z. o vydaní niektorých ustanovení vodného zákona, spolu súvisiace právne predpisy a technické normy,
- 3./ Pri umiestňovaní a realizácii stavby žiadame rešpektovať jestvujúce inžinierske siete, vodárenské zdroje, prírodné liečivé zdroje, vodné toky a nádrže a ich ochranné pásma, resp. zohľadnené požiadavky ich vlastníkov a prevádzkovateľov,
- 4./ Vzhľadom k tomu, že sa časť záujmového územia nachádza v chránenej vodohospodárskej oblasti Žitný ostrov, možno plánovať a vykonávať činnosť len ak sa zabezpečí všestranná ochrana povrchových a podzemných vôd a ochrana podmienok ich tvorby, výskytu, prirodzenej akumulácie vôd a obnovy ich zásob a preto je potrebné dodržať podmienky § 31 a § 39 vodného zákona a zákona č. 305/2018/2018 Z.z. o chránených oblastiach prirodzenej akumulácie vôd a o zmene a doplnení niektorých zákonov a to najmä:

- v zmysle § 3 zákona č. 305/2018 Z.z. o chránených oblastiach prirodzenej akumulácie vôd a o zmene a doplnení niektorých zákonov obmedzenia činnosti sú:

ods. 1) v chránenej vodohospodárskej oblasti možno plánovať a vykonávať činnosť, len ak sa zabezpečí účinnejšia ochrana povrchových a podzemných vôd, ochrana ich tvorby výskytu, prirodzenej akumulácie a obnovy zásob povrchových a podzemných vôd.

ods. 2) v chránenej vodohospodárskej oblasti musia byť hospodárske záujmy, výrobné záujmy, dopravné záujmy a iné záujmy zosúladené s požiadavkami podľa ods. 1 a musia byť premietnuté v koncepciách rozvoja územia a v územnoplánovacej dokumentácii.

5./ Bude dodržaná vyhláška MŽP SR č. 200/2018 Z.z., ktorou sa ustanovujú podrobnosti o zaobchádzaní so znečisťujúcimi látkami, o náležitostiach havarijného plánu a o postupe pri riešení mimoriadneho znečistenia vôd.

Investor požiada o vydanie súhlasu na objekt trafostanice v zmysle podľa § 27 ods. 1 písm. c) zák. č. 364/2004 Z.z. o vodách a o zmene zákona SNR č. 372/1990/Zb. o priestupkoch v znení neskorších predpisov (vodný zákon) pred vydaním stavebného povolenia na hlavnú stavbu.

Toto vyjadrenie nie je rozhodnutím v správnom konaní a nenahrádza povolenie ani súhlas orgánu štátnej vodnej správy vydávané podľa vodného zákona a podľa § 73 ods. 18 zákona č. 364/2004 Z.z. o vodách a o zmene zákona SNR č. 372/1990 Zb. o priestupkoch v znení neskorších predpisov (vodný zákon) sa považuje za záväzné stanovisko.

Podľa § 140b zákona č. 50/1976 Zb. o územnom plánovaní a stavebnom poriadku v znení neskorších predpisov je obsah záväzného stanoviska pre správny orgán v konaní podľa tohto zákona záväzný.

**Okresný úrad Senec, pozemkový a lesný fond, Hurbanova 2, 903 01 Senec, listom č. OU-SC-PLO-2022/022760-004 zo dňa 20.12.2022 dáva následné stanovisko:**

Okresný úrad Senec pozemkový a lesný odbor úsek ochrany poľnohospodárskej pôdy na základe Vašej žiadosti zo dňa 14.11.2022. doplnene dňa 14.12.2022, vo veci: stanoviska k projektovej dokumentácii pre územne konanie i zámeru „ÚOK-SOK 22Kv ES P. BISKUPICE - ŠAMORÍN V228 TS 0751-004“ na poľnohospodárskych pozemkoch nachádzajúcich sa v okrese Senec k ú Rovinka. Nové Košariská, Nová Lipnica. Jánošíkova hľadiska ochrany poľnohospodárskej pôdy Vám oznamuje nasledovné:

Charakter stavby „ÚOK-SOK 22Kv ES P. BISKUPICE - ŠAMORÍN V228 TS 0751-004“ je nadzemné a podzemné elektrické vedenie Cieľom projektu je zvýšenie prevádzkovej efektívnosti prevádzky zariadenia Stavebné objekty; SO 10 VN vedenie vonkajšie. DSO 26.1 Optické vedenie - SOK, DSO 26.2 Optické vedenie - ÚOK. DSO 26.3 Optické vedenie -KZL.

Zároveň oznamujeme, že pred realizáciou stavby treba požiadať o vydanie stanoviska podľa § 16 zákona č. 220/2004 Z. z. o k použitiu poľnohospodárskej pôdy na nepoľnohospodársky účel do 1 roka, na základe ust. § 18 ods. 1. 2 zákona č. 220/2004 Z. z. o ochrane a využívaní poľnohospodárskej pôdy v znení neskorších predpisov. K žiadosti o vydanie stanoviska podľa § 18 zákona č. 220/2004 Z. z. v znení neskorších predpisov, je potrebné doložiť:

- a) Projektovú dokumentáciu - situáciu osadenia stavby s vyznačením plochy na nepoľnohospodárske použitie na dotknutých pozemkoch
- b) Bilancia skrývky humusového horizontu poľnohospodárskej pôdy (vypracovaná oprávnenou osobou) - originál
- c) Návrh vrátenia poľnohospodárskej pôdy do pôvodného stavu (vypracovaná oprávnenou osobou) -originál
- d) kolok 3,- €
- e) Splnomocnenie / Súhlas vlastníkov pozemkov - originál

Zároveň oznamujeme, že v prípade realizácie stavby v časom termíne dlhšej ako 1 rok, je potrebné požiadať o trvalé (dočasné odňatie) poľnohospodárskej pôdy na základe ust. § 17 ods. 1 zák. č. 220/2004 Z. z. v znení neskorších predpisov a c zmene a doplnení niektorých zákonov, vedenej v registri Katastra - KN C na nepoľnohospodárske použitie K žiadosti o odňatie poľnohospodárskej pôdy vedenej v registri katastra - KN C m:mo zastavaného územia obce je potrebné doložiť:

- a) súhlas podľa § 3 až § 15 /Predbežné udelenie súhlasu Okresného úradu v Bratislave alebo Vyjadrenie K funkčnému využitiu pozemku z obce/ ■ originál
- b) projektovú dokumentáciu /technickú a sprievodnú správu z technickej časti projektu vej dokumentácie a situáciu osadenia stavby na pozemku/
- c) bilanciu skrývky humusového horizontu poľnohospodárskej pôdy s návrhom na jej hospodárne využitie, na dočasné odňatie - originál
- d) projekt spätnej rekultivácie dočasne odnímanej poľnohospodárskej pôdy s časovým harmonogramom a ekonomickým prepočtom nákladov, ktoré vypracúva právnická osoba alebo fyzická osoba, oprávnená na jej vypracovanie - originál
- e) jedno vyhotovenie geometrického plánu – originál overené Katastrálnym odborom,
- f) potvrdenie o bonitnej pôdno-ekologickej jednotke – originál,
- g) vyjadrenia účastníkov konania a dotknutých orgánov štátnej správy a samosprávy,
- h) právoplatné územné rozhodnutie alebo oznámenie stavebného úradu o začatí zlúčeného územného a stavebného konania – originál,
- i) vyjadrenie Hydromeliorácií, š.p., Vrakunská – originál,
- j) iné údaje potrebné na posúdenie nepoľnohospodárskeho zámeru na poľnohospodárskej pôde (podľa potreby) – originál
- k) kolok 33 €,
- l) súhlas vlastníkov pozemkov – originál.

Zároveň oznamujeme, že v prípade realizácie stavby v časom termíne dlhšej ako 1 rok je potrebné požiadať o vydanie stanoviska, na základe ust. § 17 ods. 2 a 3z. č. 220/2004 Z.z. o ochrane a využívaní poľnohospodárskej pôdy v znení neskorších predpisov a o zmene a doplnení niektorých zákonov, ak ide o zmenu poľnohospodárskeho druhu pozemkuvedeného v registri katastra KN C s výmerou do 5000 m<sup>2</sup> v hraniciach zastavaného územia obce. K žiadosti o vydanie stanoviska k pripravovanému zámeru ak ide o zmenu poľnohospodárskeho druhu pozemku s výmerou do 5000 m<sup>2</sup> v hraniciach zastavaného územia obce je potrebné doložiť:

- a) Projektovú dokumentáciu – situáciu osadenia stavby,
- b) Kolok 3€,
- c) Súhlas vlastníkov pozemkov – originál.

**Okresný úrad Senec, odbor cestnej dopravy a pozemných komunikácií, Hurbanova 21, 903 01 Senec, listom č. OU-SC-OCDPK-2022/022092-002 zo dňa 24.11.2022 dáva nasledovné stanovisko:**

Dňa 14.11.2022 bola tunajšiemu úradu doručená Vaša žiadost' spolu s projektovou dokumentáciou pripravovanej stavby ÚOK\_SOK 22KV ES P. BISKUPICE - Šamorín V228 TS O751-004, vypracovanou spoločnosťou EGEM s.r.o., Lamačská cesta 3, 841 04 Bratislava. Stanovisko bude slúžiť ako podklad pre vydanie územného rozhodnutia.

Cieľom projektu je zvýšenie prevádzkovej efektívnosti prevádzky zariadenia. V súčasnosti sa na VN linke V228 nenachádza optická trasa SOK. Vytvorenie novej optickej trasy medzi elektrickou stanicou ES P. Biskupice 110/22kV a novo budovanou elektrickou stanicou ES Mirovo 110/22kV.

Okresný úrad Senec odbor cestne, dopravy a pozemných komunikácií ako príslušný orgán štátnej správy podľa § 2 ods. 3 písm. c zákona 180/2013 Z.z. o organizácii miestnej štátnej správy a o zmene a doplnení niektorých zákonov, ako a; príslušný cestný správny orgán pre cestv II. a III. triedy podľa § 3 ods. 1) písm. c) a ods. 5) písm. a) a g) zákona č. 135/1961 Zb. o pozemných komunikáciách (cestný zákon) v znení neskorších predpisov (ďalej len „zákon 135/1961 Zb“) k uvedenej žiadosti vydáva nasledovne stanovisko:

Po oboznámení sa s uvedenou dokumentáciou ako dotknutý orgán vydávame **súhlasné** stanovisko za dodržania nasledujúcich podmienok,

Pri realizácii predmetnej stavby dôjde ku križovaniu s cestami III. triedy č 1055 a 1053.

1. Uskutočňovanie stavby bude možné realizovať no vydaní právoplatného stavebného povolenia
2. Pred realizáciou stavby je potrebné požiadať tunajší úrad (min 4 týždne vopred) o zvláštne užívanie cesty a dočasne dopravné značenie na cestách III/1055 a III/1053. Projektová dokumentácia na určenie použitia dočasného dopravného značenia ako aj na povolenie zvláštneho užívania cesty musí byť odsúhlasená OR PZ 031 v Senci, Správou ciest BSK a BSK
3. Uskutočňovaním stavebných prác nesmú byť ohrozené cesty 111/1055 a III/1053 ani bezpečnosť premávky na nich,
4. Počas realizácie nesmie dôjsť k skladovaniu výkopového alebo stavebného materiálu na vozovke ciest III/1055 a III/1053, k ohrozovaniu bezpečnosti vozidiel a obmedzovaniu plynulosti premávky stavebnými mechanizmami,
5. Žiadame, aby dopravné prostriedky a stavebné mechanizmy opúšťali stavenisko v stave v ktorom nebudú znečisťovať komunikácie. V prípade znečistenia komunikácií je stavebník povinný bezodkladne toto znečistenie odstrániť,
6. Ak dôjde k poškodeniu cestnej priekopy alebo krajnice pri stavebných prácach, žiadame túto uviesť do pôvodného stavu.

Toto stanovisko vydané k stavbe ÚOK\_SOK 22KV ES P. BISKUPICE - Šamorín, V228 TS 0751-004 stráca platnosť ak do šesť mesiacov od jeho vydania nebude zapracované ako súčasť územného rozhodnutia vydaného príslušným stavebným úradom.

**Mestská časť Bratislava – Podunajské Biskupice, Oddelenie územného plánu, stavebného poriadku a výstavby, Trojičné námestie 11, 825 61 Bratislava, listom č. SU-860/6763/2023/La zo dňa 11.09.2023 dáva následné stanovisko:**

**Popis stavby:**

V súčasnosti sa na VN linke V228 nenachádza optická trasa SOK. Vytvorenie novej optickej trasy medzi elektrickou stanicou ES P. Biskupice 110/22kV a novo budovanou elektrickou stanicou ES Mierovo 110/22kV. Optická trasa bude tvorená úložným optickým káblom - ÚOK a samonosným optickým káblom - SOK na VN linke V228. Na vytvorenie optickej trasy sa v elektrickej stanici ES P. Biskupice v miestnosti A TU osadí OR 72v1. s konektormi SC/APC do AYY4 cez HDPE 14/10 bude UOK smerovaný cez jestvujúci káblový priestor a následne káblový kanál, kde cez priechodku prejde do voľného výkopu a následne cez HDPE 40/32 k podpernému bodu č. 0, kde bude ukončený v spojkovvej krabici a prevarený na SOK. SOK bude následne zavesený na VN linku V228, kde po trase budú pripravené spojkovacie krabice na odbočkách s rezervou na kríži 2x30m až po transformovňu TS 0751-004 Šamorín V228. Na podpernom bode č. 64 bude spojková krabica (2x SOK + 1xUOK), z ktorej bude pokračovať UOK smer elektrická stanica ES Mierovo AYY2 (UOK Šamorín - ES Mierovo bude budovaný inou IP).

Podľa predloženého materiálu sa má uvedená stavba realizovať v katastrálnom území Podunajské Biskupice na pozemkoch KN:

- registra „C“ s parcelným číslom 5836/1, 5837/19, 5837/20, 5837/21, 5837/23, 5837/24, 5837/25, 5837/26, 5837/126, 5837/127, 5837/128, 5837/129, 5837/130, 5837/131, 5837/132, 5837/133, 5837/135, 5841/1, 5841/3, 5841/4, 5842/3, 5842/21, 5842/29, 5842/30, 5842/31, 5842/32, 5842/33, 5842/57, 5842/58, 5842/60, 5842/82, 5842/84, 5842/85, 5842/86, 5842/112, 5842/120, 5845/1, 5849/1, 5861/1, 5842/119, 5846/1, 5846/9, registra „E“ s parcelným číslom 546/1, 551/1, 551/2, 552, 558/2, 563/1, 563/2, 563/3, 571/4, 57? 577, 578, 584/1, 584/2, 589/1, 589/2, 590, 595/1, 596, 608, 613, 614, 618/3, 621/1, 624/4, 624/5 627/1, 630/3, 633/1, 636/3, 639/1, 642/3, 645/1, 645/3, 661/1, 664/3, 665/1, 668/3, 668/4, 669/4 669/5, 672/3, 673/1, 674/3, 675/1, 675/5, 678/3, 679/1, 681/3, 682/1, 685/1, 686/4, 693/6, 693/7' 694/1, 694/3, 699/3, 699/4, 700/1, 701/4, 701/5, 704/3, 1527/201, 1528/2, 1533/200, 1532/200.

Mestská časť Bratislava - Podunajské Biskupice, ako dotknutý orgán podľa § 140a ods. 1 písm. b) zákona č. 50/1976 Zb. o územnom plánovaní a stavebnom poriadku (stavebný zákon) v znení neskorších predpisov (ďalej len „stavebný zákon“) podľa § 140a ods. 3 a ods. 4, § 140b stavebného zákona a § 4 ods. 3 písm. d) a písm. j) zákona č. 369/1990 Zb. o obecnom zriadení v znení neskorších predpisov, vydáva záväzné stanovisko k dokumentácii, ktorú vyhotovila spoločnosť EGEM s. r. o., Lamačská cesta 3 841 04 Bratislava, pre účely vydania územného rozhodnutia pripravovanej stavby „ÚOK\_SOK 22KV ES P. BISKUPICE - ŠAMORÍN V228 TS 0751 -004“, v členení na stavebné objekty:

SO 10 VN vedenie vonkajšie

DSO 26.1 Optické vedenie - SOK

DSO 26.2 Optické vedenie - ÚOK

DSO 26.3 Optické vedenie - KZL,

zasahujúcej katastrálne územia: Podunajské Biskupice, Rovinka, Nové Košariská, Nová Lipnica, Jánošíkova. Šamorín.

Realizácia predmetnej stavby v katastrálnom území Podunajské Biskupice, sa navrhuje na pozemkoch, ktoré sú podľa Územného plánu hl. m. SR Bratislavy, rok 2007, v znení zmien a doplnkov určené pre funkčné využitie:

1. **orná pôda, kód 1205, stabilizované územie: zahŕňa pozemky KN registra „C“:** časť 5836/1, časť 5837/19, časť 5861/1 a pozemky KN registra „E“: časť 686/4, časť 693/6, časť 693/7, časť 694/1, časť 694/3, časť 699/3, 699/4, 700/1, 701/4, 701/5, Časť 704/3, časť 1527/201 k. ú. Podunajské Biskupice
2. **ostatná ochranná a izolačná zeleň kód 1130, stabilizované územie:** zahŕňa pozemky KN registra „C“: časť 5842/3, časť 5861/1, časť 5849/1, časť 5846/1, a pozemky KN registra „E“: časť 614, časť 1528/2 k. ú. Podunajské Biskupice
3. **ostatná ochranná a izolačná zeleň kód 1130, rozvojové územie: zahŕňa pozemky KN registra „C“:** časť 5836/1, časť 5837/19, 5837/126, 5837/127, 5837/128, 5837/129, 5837/130, 5837/131, 5837/132, 5837/133, časť 5842/3, časť 5842/33, časť 5842/82, časť 5842/84, časť 5842/85, časť 5842/86, časť 5842/120, časť 5842/119, a pozemky KN registra „E“: časť 546/1, časť 551/1, časť 551/2, časť 552, časť 558/2, časť 563/1, časť 563/2, časť 563/3, časť 614, časť 618/3, časť 621/1, časť 624/4, časť 624/5, časť 627/1, časť 630/3, časť 633/1, 636/3, 639/1, 642/3, 645/1, časť 645/3, časť 661/1, časť 664/3, časť 665/1, časť 669/4, časť 669/5, časť 672/3, časť 673/1, časť 674/3, časť 675/1, časť 675/5, časť 678/3, časť 679/1, časť 681/3, časť 682/1, časť 685/1, časť 686/4, časť 693/6, časť 693/7, časť 694/1, časť 694/3, časť 699/3, časť 704/3 k. ú. Podunajské Biskupice
4. **zmiešané územie obchodu, výrobných a nevýrobných služieb, kód D 502, rozvojové územie:** zahŕňa pozemky KN registra „C“: 5837/20, 5837/21, 5837/23, 5837/24, 5837/25, 5837/26, 5837/135, časť 5842/3, časť 5842/21, časť 5842/29, časť 5842/30, časť 5842/31, časť 5842/32, časť 5842/33, časť 5842/57, časť 5842/58, 5842/60, časť 5842/82, časť 5842/84, časť 5842/85, časť 5842/86, časť 5842/112, časť 5842/120, časť 5842/119, časť 5846/1, 5846/9 a pozemky KN registra „E“: časť 546/1, časť 551/1, časť 551/2, časť 552, časť 558/2, časť 563/1, časť 563/2, časť 563/3, časť 571/4, časť 572, časť 577, časť 578, časť 584/1, časť 584/2, časť 589/1, časť 589/2, časť 590, časť 595/1, časť 596, časť 608, časť 613, časť 614, časť 618/3, časť 621/1, časť 624/4, časť 624/5, časť 627/1, časť 630/3, časť 633/1, časť 645/3, časť 661/1, časť 664/3, časť 665/1, 668/3, 668/4, časť 669/4, časť 669/5, časť 672/3, časť 673/1, časť 674/3, časť 675/1, časť 675/5, časť 678/3, časť 679/1, časť 681/3, časť 682/1, časť 685/1, časť 704/3 k. ú. Podunajské Biskupice
5. **občianska vybavenosť celomestského a nadmestského významu, kód D 201, rozvojové územie:** zahŕňa pozemky KN registra „C“: časť 5842/3, časť 5842/21, časť 5842/29, časť 5842/30, časť 5842/31, časť 5842/32, časť 5842/57, časť 5842/58, časť 5842/112, časť 5849/1, časť 5846/1, a pozemky KN registra „E“: časť 563/1, časť 563/2, časť 563/3, časť 571/4, časť 572, časť 577, časť 578, časť 584/1, časť 584/2, časť 589/1, časť 589/2, časť 590, časť 595/1, časť 596, časť 608, časť 613, časť 614, časť 1528/2 k. ú. Podunajské Biskupice
6. **Plochy námestí a ostatné komunikačné plochy:** zahŕňa pozemky KN registra „C“: 5841/1, 5841/3, 5841/4, 5845/1, a pozemky KN registra „E“: 1527/201, časť 1528/2, 1533/200, 1532/200 k. ú. Podunajské Biskupice

Ako limity a obmedzenia riešeného územia uvádzame:

- Dotknuté ochranným pásmom letiska M.R. Štefánika sú všetky vyššie uvedené pozemky.
- Dotknuté ochranným pásmom elektroenergetických zariadení sú pozemky KN registra „C“: 5836/1, 5837/19, 5837/20, 5837/21, 5837/23, 5837/26, 5837/135, 5841/1, 5841/3, 5841/4, 5842/3, 5845/1, 5849/1, 5861/1, 5842/119, 5846/1, a pozemky KN registra „E“: 614, 633/1, 636/3, 639/1, 642/3, 645/1, 645/3, 704/3, 1527/201, 1528/2, 1533/200, 1532/200 k. ú. Podunajské Biskupice
- Dotknuté ochranným a bezpečnostným pásmom plynovodu sú pozemky KN registra „C“: 5836/1, 5837/19, 5837/132, 5842/3, 5842/21, 5842/29, 5842/33, 5842/82, 5842/84, 5842/85, 5842/86, 5842/120, 5842/119, a pozemky KN registra „E“: 546/1, 551/1, 551/2, 552, 558/2, 563/1, 563/2, 563/3, 618/3, 621/1, 624/4, 624/5, 627/1, 630/3, 633/1, 636/3, 639/1, 642/3, 645/1, 645/3, 661/1, 664/3, 665/1, 669/4, 669/5, 672/3, 673/1, 674/3, 675/1, 675/5, 678/3, 679/1, 681/3, 682/1, 685/1, 686/4, 693/6, 699/3, 699/4, 700/1, 701/4, 701/5, 704/3, 1532/200 k. ú. Podunajské Biskupice
- Dotknuté ochranným pásmom železničných tratí sú pozemky KN registra „C“: 5836/1, 5842/3, 5842/21, 5842/33, 5842/82, 5842/84, 5842/85, 5842/86, 5842/120, 5842/119, a pozemky KN registra „E“: 546/1, 551/1, 551/2, 552, 558/2, 563/1, 563/2, 563/3, 618/3, 621/1, 624/4, 624/5, 627/1, 630/3, 633/1, 636/3, 639/1, 642/3, 645/1, 645/3, 661/1, 664/3, 665/1, 669/4, 669/5, 672/3, 673/1, 674/3, 675/1, 675/5, 678/3, 679/1, 681/3, 682/1, 685/1, 686/4, 693/6, 693/7, 694/1, 694/3, 699/3, 699/4, 700/1, 701/4, 701/5, 704/3, 1528/2 k. ú. Podunajské Biskupice
- Dotknuté ochranným pásmom diaľnice D4 sú pozemky KN registra „C“: 5836/1, 5837/19, 5837/135, 5841/1, 5841/3, 5841/4, 5842/3, 5842/30, 5842/31, 5842/57, 5842/58, 5846/1, a pozemky KN registra „E“: 595/1, 596, 608, 613, 614, 669/4, 669/5, 672/3, 673/1, 674/3, 675/1, 675/5, 678/3, 679/1, 681/3, 682/1, 685/1, 686/4, 693/6, 693/7, 694/1, 694/3, 699/3, 699/4, 700/1, 701/4, 701/5, 704/3, 1528/2 k. ú. Podunajské Biskupice
- Dotknuté ochranným pásmom dvorov živočišnej výroby sú pozemky KN registra „C“: 5849/1, 5861/1, a pozemky KN registra „E“: 1527/201, 1528/2 k. ú. Podunajské Biskupice
- Dotknuté ochranným pásmom tranzitného ropovodu Družba sú pozemky KN registra „C“: 5836/1, 5837/19, 5837/20, , 5837/25, 5837/26, 5837/126, 5837/127, 5837/128, 5837/129, 5837/130, 5837/131, 5837/132, 5837/133, 5837/135, 5841/1, 5841/3, 5841/4, 5842/3, 5845/1, a pozemky KN registra „E“ 661/1, 664/3, 665/1, 668/3, 668/4, 669/4, 669/5, 672/3, 673/1, 674/3, 675/1, 675/5, 678/3, 679/1, 681/3, 682/1, 685/1, 686/4, 693/6, 693/7, 694/1, 694/3, 699/3, 699/4, 700/1, 701/4, 701/5, 704/3, 1527/201, 1532/200 k. ú. Podunajské Biskupice
- Dotknuté ochranným pásmom hydraulickej ochrany podzemných vôd (HOPV) sú pozemky KN registra „C“: 5845/1, 5849/1, 5861/1, 5842/119, 5846/1, 5846/9, a pozemky KN registra „E“: 1527/201, 1528/2, 1533/200, 1532/200 k. ú. Podunajské Biskupice
- Súčasťou Územného Systému Ekologickej Stability, ktoré je v územnoplánovacej dokumentácii mesta definované ako biokoridor regionálneho významu Kopáč - Rovinka, s číselným označením XXIV sú pozemky

- KN registra „C“: 5836/1, 5837/19, a pozemky KN registra „E“: 693/6, 693/7, 694/1, 694/3, 699/3, 699/4, 700/1, 701/4, 701/5, 704/3, 1532/200 k. ú. Podunajské Biskupice
- Súčasť diaľnice D4 a rýchlostnej komunikácie - FT A1 sú pozemky KN registra „C“: 5837/126, 5837/127, 5837/128, 5837/129, 5837/130, 5837/131, 5837/132, 5837/133, a pozemok KN registra „E“: 1527/201 k. ú. Podunajské Biskupice
  - Súčasť zbernej komunikácie 1/63 - FT BI je pozemok KN registra „C“: 5845/1, a pozemok KN registra „E“: 1527/201, 1528/2, 1533/200, 1532/200 k. ú. Podunajské Biskupice

Mestská časť Bratislava - Podunajské Biskupice ako príslušný orgán územného plánovania podľa § 16 ods. 2 stavebného zákona z hľadiska posúdenia súladu s Územným plánom hl.m.SR Bratislava r. 2007 v znení zmien a doplnkov s uvedenou stavbou „ÚOKSOK 22KV ES P. BISKUPICE - ŠAMORÍN V228 TS 0751 -004“, v Členení na stavebné objekty: " SO 10 VN vedenie vonkajšie DSO 26.1 Optické vedenie - SOK DSO 26.2 Optické vedenie - ÚOK DSO 26.3 Optické vedenie - KZL,

zasahujúcou katastrálne územia: Podunajské Biskupice, Rovinka, Nové Košariská, Nová Lipnica, Jánošíková, Šamorín, v časti uvažovanej v katastrálnom území Podunajské Biskupice súhlasí a nezasiela žiadne pripomienky.

Toto stanovisko nenahrádza rozhodnutia v zmysle stavebného zákona v znení neskorších predpisov a v znení vykonávacích vyhlášok k tomuto zákonu.

**Okresný úrad Dunajská Streda, odbor starostlivosti o životné prostredie, Korzo Bélu Bartóka 789/3, 929 01 Dunajská Streda, listom č. OU-DS-OSZP-2022/024372-002 zo dňa 25.11.2022 dáva nasledovné stanovisko:**

Dňa 14.11.2022 Ste predložili tunajšiemu oddeleniu projektovú dokumentáciu stavby „ÚOK SOK 22 k V ES P. Biskupice - Šamorín V228 TS 0751-004“ na parcelách č.:

- register C: 3461/6, 3461/9, 3461/10, 3462/5, 3462/6, 3462/9-11, 3462/13-15, 3462/17, 3462/19, 3462/23, 3462/25, 3462/27, 3462/29, 3462/33, 3462/34, 3462/37, 3462/39, 3463/1, 3463/6, 3463/13, 3464/2, 3469, 3471/10, 3471/11.
- register E: 886, 877/1, 978/1, 978/2, 979/3, 979/4, 980, 982/1, 983/1-3, 1003, 1004/1, 1004/2, 1005, 1006/1, 1006/2, 1007/2, 1007/4, 1008/4, 1008/201, 1010/1,

v katastrálnom území Šamorín (v územnom obvode okresu Dunajská Streda), vypracovaného zodpovedným projektantom Ing. Martinom Ondrušekom, EGEM s.r.o., Lamačská cesta 3, 841 04 Bratislava - dátum: 08/2022 - na vyjadrenie k územnému konaniu.

Okresný úrad Dunajská Streda, odbor starostlivosti o životné prostredie ako príslušný orgán štátnej správy v odpadovom hospodárstve podľa zákona NR SR č. 525/2003 Z.z. o štátnej správe starostlivosti o životné prostredie a o zmene a doplnení niektorých zákonov v znení neskorších predpisov, v zmysle § 99 ods. 1 písm. b) bod 2. a § 108 písm. m) zákona NR SR č. 79/2015 Z.z. o odpadoch a o zmene a doplnení niektorých zákonov dáva k výstavbe týkajúcej sa odpadového hospodárstva nasledovné vyjadrenie:

- Počas stavebných a búracích prác nakladať s odpadmi podľa § 14 ods. 1 zákona NR SR č. 79/2015 Z.z. o odpadoch a o zmene a doplnení niektorých zákonov,
- odpady sa môžu uložiť len na riadenú skládku prevádzkovanú na základe rozhodnutia orgánu štátnej správy v odpadovom hospodárstve,
- ku kolaudačnému konaniu žiadame dokumentovať spôsob zneškodňovania prípadne využitia odpadov vzniknutých zo stavebnej a búracej činnosti, a predložiť evidenciu vedenú v zmysle vyhlášky MŽP SR č. 371/2015 Z. z. ktorou sa vykonávajú niektoré ustanovenia zákona o odpadoch.
- po dokončení stavebných prác upraviť terén do pôvodného stavu.

Toto vyjadrenie nie je rozhodnutím podľa ust. zákona č. 71/1967 Zb. o správnom konaní a je záväzným stanoviskom pre príslušný stavebný úrad.

**Okresný úrad Dunajská Streda, odbor starostlivosti o životné prostredie, Korzo Bélu Bartóka 789/3, 929 01 Dunajská Streda, listom č. OU-DS-OSZP-2022/023659-002 zo dňa 08.12.2022 dáva nasledovné stanovisko:**

Podaním zo dňa 14.11.2022 ste požiadali tunajší okresný úrad, odbor starostlivosti o životné prostredie, o záväzne stanovisko k projektovej dokumentácii pre územné rozhodnutie - „ÚOK SOK 22KV ES P.BISKUPICE - ŠAMORÍN V228 TS 0751-004, v katastrálnom území Šamorín na pare. č. KN-C : 3461/3, 3461/6, 3461/9, 3461/10, 3462/5, 3462/6, 3462/9, 3462/10, 3462/11, 3462/13, 3462/14, 3462/15, 3462/17, 3462/19, 3462/23, 3462/25, 3462/27, 3462/29, 3462/33, 3462/34, 3462/37, 3462/39, 3463/1, 3463/6, 3463/13, 3464/2, 3469, 3471/10, 3471/11, 907/72, 907/73, 907/74, 907/75, 910/1. ktoré sú vedené v evidencii nehnuteľnosti ako zastavané plochy a nádvorcia, orná pôda, vinica, lesný pozemok a ostatná plocha, mimo zastavanom území obce, z hľadiska ochrany prírody a krajiny a na pare. č. KN-E : 877/1, 886, 978/1, 978/2, 979/3, 979/4, 980, 982/1, 983/1, 983/2, 983/3, 1003, 1004/1, 1004/2, 1005, 1006/1, 1006/2, 1007/2, 1007/4, 1008/4, 1008/201 a 1010/1, ktoré sú vedené v evidencii nehnuteľnosti ako lesný pozemok, ostatná plocha, orná pôda, zastavané plochy a nádvorcia a vodné plochy, mimo zastavanom území obce, z hľadiska ochrany prírody a krajiny, v katastrálnom území Šamorín Projektová dokumentácia rieši vytvorenie novej optickej trasy medzi elektrickou stanicou ES P. Biskupice 110/22kV a novo budovanou elektrickou stanicou ES Mierovo 110/22kV. Optická trasa bude tvorená úložným optickým káblom - ÚOK a samonosným optickým káblom -SOK na VN linke V228. Na vytvorenie optickej trasy sa v elektrickej stanici ES P. Biskupice v miestnosti ATU osadí OR 72v1. s konektormi SC/APC do AYY4 cez HDPE 14/10 bude UOK smerovaný cez jestvujúci káblový priestor a následne káblový kanál, kde cez priechodku prejde do voľného

výkopu a následne cez HDPE 40/32 k podperného bodu č. 0, kde bude ukončený v spojkovvej krabici a prevarený na SOK. SOK bude následne zavesený na VN linku V228, kde po trase budú pripravené spojkovacie krabice na odbočkách s rezervou na kríži 2x30m až po transformovňu TS 0751-004 Šamorín V228.

Na podpernom bode č.64 bude spojková krabica (2x SOK + 1xUOK ). z ktorej nude pokračoval UOK smer elektrická stanica ES Mierovo AYY2 (UOK Šamorín - ES Mierovo bude budovaný inou 1F). Vedenie začína UOK v elektrickej stanici R400/110kV Podunajské Biskupice. V areáli elektrickej stanici prechádza na existujúci stožiar VN liniek V228 aV610. Ďalej prechádza po existujúcich podperných bodoch po podperný bod č. 64 v smere na Šamorín TS 0751-004.

Členenie stavby na stavebné objekty a prevádzkové súbory

Stavebné objekty7

VN vedenie vonkajšie Optické vedenie - SOK Optické vedenie - ÚOK Optické vedenie - KZL

SO-10 VN vedenie vonkajšie

Montáž:

Montáž samonosného optického kábla SOK typ OFC-72G.657A1-FA-SA-S1-20KN medzi p.b.č. 49 - 60 v dĺžke trasy 928 m. Trasa vedenia prechádza nehnuteľnosťami v k. ú. Šamorín KN- C3461/3, KN-C3461/6, KN-C3461/9, KN-C3461/10, KN-C3462/5, KN-C3462/6, KN- C3462/11. KN-C3462/33, KN-C3462/34, KN-C3462/37. KN-C3462/39. KN-C3469, KN- C3471/10, KN-C3471/11, KN-L 886. KN-L 978/1. KN-E 978/2. KN-E 979/3. KN-E 979/4. KN- L 980, KN-E 982/1, KN-E 983/1. KN-E 983/2, KN-E 983/3. KN-E 1003, KN-E 1004/1, KN-E 1004/2, KN-L 1005, KN-E 1006/1, KN-E 1006/2, KN-E 1007/2.

Montáž samonosného optického kábla SOK typ OFC-72G.657A1 -FA-SA-S1-20KN medzi p.b.č. 60 - 64 v dĺžke trasy 304 m. Trasa vedenia prechádza nehnuteľnosťami v k.ú. Šamorín KN- C3462/5, KN-C3462/6, KN-C3462/9, KN-C3462/10, KN-C3462/U, KN-C3462/13. KN- C3462/14, KN-C3462/15, KN-C3462/17, KN-C3462/19, KN-C3462/23, KN-C3462/25, KN- C3462/27, KN-C3462/29, KN-C3463/1, KN-C3463/6, KN-C3463/13, KN-C3464/2, KN-E 877/1, KN-E 1007/2. KN-E 1007/4, KN-L 1008/4, KN-E 1008/201, KN-E 1010/1.

DSO 26.2 Optické vedenie — ÚOK

Montáž:

- Montáž optického kábla ÚOK typ OFC-72G.657A1-FA-SA-S1 -20KN v chráničke HDPE 40/33 medzi p.b.č. 64 - 64 v dĺžke trasy 33 m. Vedenie bude vykoná technológiou pretlačania, na začiatku a konci vedenia bude umiestená zemná telekomunikačná šachta s poklopom a dnom. Trasa vedenia prechádza nehnuteľnosťami v k.ú. Šamorín KN-C907/72, KN-C907/73. KN- C907/74, KN-C907/75, KN-C910/1, KN-C3462/9. KN-C3462/10, KN-C3462/13, KN-C3462/14, KN-C3462/27, KN-C3462/29, KN-C3463/1, KN-C3463/6, KN-C3463/13, KN- C3464/2. KN-E 877/1. KN-E 877/101. KN-E 889, KN-E 1010/1. Investorom je Západoslovenská distribučná a. s., Čulenova 6, 816 47 Bratislava. Projektovú dokumentáciu vypracovali, Ing. Matej Sliviak, Ing. Martin Ondrušek a Ing. Tomáš Domagala v auguste 2022.

Okresný úrad Dunajská Streda, odbor starostlivosti o životné prostredie ako príslušný správny orgán podľa § 5 zákona č. 525/2003 Z. z. o štátnej správe starostlivosti o životné prostredie v znení zákona č. 180/2013 Z. z. o organizácii miestnej štátnej správy a o zmene a doplnení niektorých zákonov v rozsahu ustanovenom § 68 zákona č. 543/2002 Z. z. o ochrane prírody a krajiny a podľa § 9 ods. 1 písm. b ) zákona č. 543/2002 Z. z. v znení neskorších predpisov po posúdení projektovej dokumentácie dáva nasledovnú odpoveď :

Okresný úrad Dunajská Streda, odbor starostlivosti o životné prostredie ako príslušný správny orgán podľa § 5 zákona č. 525/2003 Z. z. o ostatnej správe starostlivosti o životné prostredie v znení zákona č. 180/2013 Z. z. o organizácii miestnej štátnej správy a o zmene a doplnení niektorých zákonov v rozsahu ustanovenom § 68 zákona č. 543/2002 Z. z. o ochrane prírody a krajiny a podľa § 9 ods. 1 písm. b) a c) zákona č. 543/2002 Z. z. v znení neskorších predpisov po posúdení projektovej dokumentácie dáva nasledovné záväzné stanovisko :

Realizácia uvedenej činnosti je z hľadiska ochrany prírody a krajiny možná za nasledovných podmienok:

- v prípade nevyhnutného výrubu drevín a odstránenia krovitého porastu . mimo zastavanom území obce a mimo lesných pozemkov, si vyžiadať súhlas príslušného orgánu ochrany prírody - Okresného úradu Dunajská Streda - podľa § 47 ods. 3 zákona č. 543/2002 Z. z. o ochrane prírody a krajiny v znení neskorších predpisov.
- pri stavebných alebo iných prácach je nutné dodržiavať arboristický štandard č.2 - Ochrana drevín pri stavebnej činnosti.

Toto vyjadrenie nie je rozhodnutím podľa ust. zákona č. 71/1967 Zb. o správnom konaní a je záväzným stanoviskom pre príslušný stavebný úrad.

**Okresný úrad Dunajská Streda, pozemkový a lesný odbor, Korzo Bélu Bartóka 789/3, 929 01 Dunajská Streda, listom č. OU-DS-OSZP-2023/002756-002 zo dňa 28.12.2022 dáva nasledovné stanovisko:**

Okresný úrad Dunajská Streda, pozemkový a lesný odbor obdržal Váš list zo dňa 08.11.2022, doručený dňa 14.11.2022, doplnený dňa 06.12.2022 vo veci realizácie stavby „ÚOK\_SOK 22KV ES P. Biskupice - Šamorín V228 TS 0751-004“ k predloženému projektu stavby dáva nasledovné vyjadrenie:

Žiada dodržať ust. zákona NR SR číslo 220'2004 Z.z. o ochrane a využívaní poľnohospodárskej pôdy a o zmene zákona č. 245/2003 Z.z. o integrovanej prevencii a kontrole znečisťovania životného prostredia a o zmene a doplnení niektorých zákonov v znení neskorších noviel ( ďalej len .. zákon “).

V prípade použitia poľnohospodárskej pôdy na nepoľnohospodársky zámer na čas kratší, ako jeden rok (uloženie kábla do zeme), je potrebné pred vykonaním nepoľnohospodárskej činnosti vyžiadať stanovisko tunajšieho úradu v zmysle § 18 zákona.

K žiadosti je potrebné predložiť:

- súhlas vlastníkov - užívateľov dotknutých pozemkov
- výpis z katastra nehnuteľnosti
- kópia z katastrálnej mapy s vyznačením plochy navrhovanej na nepoľnohospodárske použitie bilancia skrývky humusového horizontu poľnohospodárskej pôdy
- návrh vrátenia poľnohospodárskej pôdy do pôvodného stavu termín zahájenia a ukončenia stavby

**Okresný úrad Dunajská Streda, odbor cestnej dopravy a pozemných komunikácií, Korzo Bélu Bartóka 789/3, 929 01 Dunajská Streda, listom č. OU-DS-OCDPK-2022/024245-004 zo dňa 30.1.2022 dáva nasledovné stanovisko:**

Okresný úrad Dunajská Streda, odbor cestnej dopravy a pozemných komunikácií (v ďalšom len „okresný úrad“), ako príslušný orgán štátnej správy pre pozemné komunikácie (cestný správny orgán) podľa čl. I § 2 ods. 1 a 3 zákona NR SR č. 180/2013 Z. z. o organizácii miestnej štátnej správy a o zmene a doplnení niektorých zákonov a podľa § 3 ods. 1 písm. c) a podľa § 3 ods. 5 zákona číslo 135/1961 Zb. o pozemných komunikáciách v znení neskorších predpisov (v ďalšom len „cestný zákon“), dáva na základe žiadosti, ktorú podala právnická osoba: EGEM, s. r. o., Lamačská cesta 3, 841 04 Bratislava vo veci vyjadrenia k projektu: „ÚOK\_SOK 22KV ES P.BISKUPICE - Šamorín V228 TS 0751-004“ nasledovné vyjadrenie:

Nakoľko predmetnou stavbou nie sú dotknuté cesty II. a HL triedy v okrese Dunajská Streda, okresný úrad súhlasí s projektovou dokumentáciou bez pripomienok.

Predmetnú dokumentáciu požadujeme predložiť z dôvodu príslušnosti na vyjadrenie na:

- Okresný úrad Senec, odbor cestnej dopravy a pozemných komunikácií, Hurbanova 21, 903 01 Senec, (cesty II. a III. triedy, okres Senec).
- Okresný úrad Bratislava, odbor cestnej dopravy a pozemných komunikácií, Tomášikova 46, 832 05 Bratislava, (cesta I/63, okres Senec).
- Ministerstvo dopravy a výstavby SR, Námestie slobody č. 6, 810 05 Bratislava, (diaľnica R7).
- dotknuté obce, ako správne orgány pre miestne cesty.

**Okresný úrad Dunajská Streda, odbor starostlivosti o životné prostredie, Korzo Bélu Bartóka 789/3, 929 01 Dunajská Streda, listom č. OU-DS-PLO-2022/024279-004 zo dňa 21.02.2023 dáva nasledovné stanovisko:**

Podaním dňa 14.11.2022 ste predložili tunajšiemu odboru žiadosť o vyjadrenie k projektovej dokumentácii stavby s názvom „ÚOK\_SOK 22kV ES P. BISKUPICE - ŠAMORÍN V228 TS 0751-004“ na pozemkoch reg. „C s p č. 9C7/7.“, 907/73, 907/74, 907/75 910/1. 3461/3. 3461/6, 3461/9 3461/10, 3462/5. 3462/6, 3462/9, 3462/10. 3462/11, 3462/13. 3462/14, 3462/15, 3462.-":7, 3462/19, 3462/23, 3462/25, 3462/27 3462/29, 3462/33, 3462/34. 3462/37, 3462/39. 3463/1. 3463/6, 3463/13, 3464/2 346?, 3471/2. 3471/5, 3471/5. 3471/6. 3471/8, 3471?9 3-471/10. 3471/11. 3471/14, 347/15 3471/19, 3471/20, 3471/21. 3471/33, 3471/35, 3505 v I. u Šamorín a na pozemkoch reg. „E“ p. č. 877/1, 877/101 886, 889, 930, 931, 932/1. 933/1. 935/3, \$35/4. 936/2. 937/2, 938/2, 939/2, 940/2, 941/2, 944/1 945/1. 946/1. 947/1. 948/1. 949/1. 949/2. 951/1, 951/3, 954/2. 954/3, 954/4. 955, 956/1 956/2. 957/1, 958. 959. 960/1. 960/2. 961, 962/1, 9C2/2. 965/1, 965/2 966/1. 966/2. 969/1, 969/2, 969/3. 969/4, 978/1, 978/2, 979/3, 979/4, 980. 981.982/1, 983/1 983/2. 983/3. 1003 1004/1. 1004/2, 1005, 1006/1, 1006/2. 1007/2. 1007/4, 1008/4, 1008/201, 1010/1 v k. u. Šamorín. Investorm stavby je Západoslovenská distribučná, a.s., Čulenova 6, 816 47 Bratislava.

Projektovú dokumentáciu vypracovala EGEM, s.r.o.. Lamačská cesta 3 841 04 Bratislava, v auguste 2022

Projektová dokumentácia neší vytvorenie novej optickej trasy medzi elektrickou stanicou ES P. Biskupice 110/22 kV a nove budovanou elektrickou stanicou ES Mierovo 110/22 kV.

Okresný úrad Dunajská Streda, odbor starostlivosti o životné prostredie podľa § 61 písm. aj zákona č. 364/2004 Z. z. o vodách a o zmene zákona Slovenskej národnej rady č. 372/1990 Zb. o priestupkoch v znení neskorších predpisov (vodný zákon) v znení neskorších predpisov (ďalej len vodný zákon) a podľa § 28 ods. 1 vodného zákona po preštudovaní predloženého projektu stavby dáva nasledovné vyjadrenie

Realizácia predmetnej stavby z hľadiska ochrany vodných pomerov je možná za nasledovných podmienok

- Treba dodržať ochranné pásma podzemných inžinierskych vedení v zmysle STN 73 6005
- V chránenej vodohospodárske; obrasti všetky činnosti musia byť súlade s 5 5 ods. 1 zákona č. 3C'5'. '018 Z. z. c chránených oblastiach prirodzenej akumulácie von a o zmene a doplnení niektorých zákonov

Vyjadrenie nie je rozhodnutím v správnom konaní a nenahrádza povolenie ani súhlas orgánu štátnej vodnej správy vydané podľa vecného zákona V zmysle § 73 ods. 18 vodného zákona je orgán štátnej vodnej správy dotknutým orgánom v konaní, v ktorom je príslušný stavebný úrad' vyjadrenie organu štátnej vodne; správy podľa § 28 vodného zákona sa považuje za záväzné stanovisko.

**Letisko M. R. Štefánika, divízia civilného letectva, 823 05 Bratislava, listom č. 5718/2022/ROP-002/54672 zo dňa 10.01.2023 dáva následné stanovisko:**

Listom ste nás v zastúpení stavebníka - Západoslovenská distribučná, a.s., Čulenova 6, 816 47 Bratislava, IČO: 36 361 518 - požiadali o stanovisko k dokumentácii pre územné rozhodnutie stavby: „BA G1 Optika ES P. Biskupice - Šamorín, SOK.“, k. ú. Podunajské Biskupice, Rovinka, Nové Košariská, Nová Lipnica, Jánošíkova. Šamorín.



Dopravný úrad ako dotknutý orgán štátnej správy na úseku civilného letectva podľa ustanovenia § 28 ods. 3 zákona č. 143/1998 Z. z. o civilnom letectve (letecký zákon) a o zmene a doplnení niektorých zákonov v znení neskorších predpisov s poukazom na ustanovenie § 126 ods. 1 zákona č. 50/1976 Zb. o územnom plánovaní a stavebnom poriadku (stavebný zákon) v znení neskorších predpisov, s umiestnením a realizáciou stavby v navrhovanom mieste v trase existujúceho elektrického vedenia podľa predložených podkladov stavby (DÚR 08/2022), s výškou stavby v úrovni terénu, resp. v úrovni výšky existujúceho vedenia, **súhlasí**.

Toto vyjadrenie sa považuje za záväzné stanovisko podľa ustanovenia § 140b stavebného zákona a platí pre všetky stupne dokumentácie a všetky konania podľa stavebného zákona.

Podľa ustanovení stavebného zákona s poukazom na ustanovenia vyhlášky MZP SR č. 453/2000 Z. z., ktorou sa vykonávajú niektoré ustanovenia stavebného zákona, je stavebník povinný toto stanovisko dotknutého orgánu priložiť k návrhu na vydanie predmetného rozhodnutia.

Zároveň Vás informujeme, že časť stavby sa nachádza v ochranných pásmach Letiska M.R. Štefánika, Bratislava, preto v prípade, že by prišlo k zmene umiestnenia stavby alebo k zmene jej výškových parametrov alebo k použitiu stavebných mechanizmov nad úroveň nadmorskej výšky 172,0 m n.m. Bpv, t.j. výšky cca 40,0 m od úrovne terénu (najkritickejšie výškové obmedzenie určené ochranným pásmom vodorovnej roviny Letiska M.R. Štefánika, Bratislava), je nutné požiadať Dopravný úrad o opätovné posúdenie stavby.

Dovoľujeme si Vás informovať, že toto stanovisko je vydané len z hľadiska záujmov civilného letectva.

**Slovenská správa ciest, IVSC Bratislava, Dúbravská cesta 1152/3, 814 04 Bratislava, listom č. SSC/10485/20236170/27888 zo dňa 21.07.2023 dáva následné stanovisko:**

Predložená PD pre územné rozhodnutie doručená dňa 12.07.2023 na SSC IVSC Bratislava so Žiadosťou o stanovisko zo dňa 05.06.2023 rieši zvýšenie prevádzkovej efektívnosti vybudovaním novej optickej trasy medzi elektrickou stanicou ES P. Biskupice 110/22kV a novobudovanou elektrickou stanicou ES Mierovo 110/22kV. Optická trasa bude tvorená úložným optickým káblom (ÚOK), samonosným optickým káblom (SOK) a kombinovaným zemným lanom (KZL) na existujúcej VN linke V228. Investorm stavby je Západoslovenská distribučná, a.s. Bratislava.

Stavba bude realizovaná v Bratislavskom a Trnavskom kraji a prechádza cez:

- okresy: Bratislava II, Senec, Dunajská Streda
- katastrálne územia: Podunajské Biskupice, Rovinka, Nové Košariská, Nová Lipnica, Jánošíková, Šamorín

Navrhovaná trasa optických káblov križuje cestu I/63 v km cca 11,055 mimo intravilánu mestskej časti v katastrálnom území Podunajské Biskupice a je v správe Magistrátu hlavného mesta Bratislavy.

Stanovisko SSC - IVSC Bratislava:

Navrhovaná stavba „ÚOK\_SOK 22kV ES P. Biskupice - Šamorín V228 TS 0751-004“ sa nedotýka záujmov SSC, nakoľko SSC IVSC Bratislava je majetkovým správcom cesty I/63 od kilometrovníkoveho staničenia 12,182 km, preto sa k predmetnému nevyjadrujeme.

**Slovak Telekom, a.s., Bajkalská 28, 817 62 Bratislava, listom č. 6612308135 zo dňa 29.03.2023 dáva následné stanovisko:**

Vyjadrenie k existencii telekomunikačných vedení a rádiových zariadení a všeobecné podmienky ochrany siete spoločnosti Slovak Telekom, a.s. a DIGI SLOVAKIA, s.r.o.

Podľa § 21 ods. 11 zákona č. 452/2021 Z. z. o elektronických komunikáciách, pre účely územného a stavebného konania a v zmysle ďalších právnych predpisov.

Žiadateľ vo svojej žiadosti vyznačil záujmové územie a vyplnil všetky potrebné údaje pre vydanie vyjadrenia o existencii telekomunikačných vedení a rádiových zariadení (ďalej len Vyjadrenie). Žiadateľ zodpovedá za správnosť a úplnosť vyplnenej žiadosti a zároveň za to, že uvedené parcelné čísla zodpovedajú vyznačenému záujmovému územiu v mape zobrazenej nižšie (ďalej len polygón).

Na základe Vašej žiadosti o vyjadrenie Vám Slovak Telekom, a.s. dáva nasledovné stanovisko pre vyznačené záujmové územie.

**Dôjde do styku** so sieťami elektronických komunikácií (ďalej len SEK) spoločností Slovak Telekom, a.s. a/alebo DIGI SLOVAKIA, s.r.o.

Slovak Telekom, a.s. a DIGI SLOVAKIA, s.r.o. požadujú zahrnúť do podmienok určených stavebným úradom pre vydanie rozhodnutia o umiestnení stavby alebo stavebného povolenia Všeobecné podmienky ochrany SEK, ktoré sú neoddeliteľnou súčasťou tohto stanoviska. Zároveň je stavebník povinný rešpektovať nasledovné:

1. Existujúce zariadenia sú chránené ochranným pásmom (§23 zákona č. 452/2021 Z. z.) a zároveň je potrebné dodržať ustanovenie §108 zákona č. 452/2021 Z. z. o ochrane proti rušeniu.
2. Vyjadrenie stráca platnosť uplynutím doby platnosti uvedenej vyššie vo vyjadrení, v prípade zmeny vyznačeného polygónu, dôvodu žiadosti, účelu žiadosti, v prípade ak uvedené parcelné číslo v žiadosti nezodpovedá vyznačenému polygónu alebo ak si stavebník nesplní povinnosť podľa bodu 3.
3. Stavebník alebo ním poverená osoba je povinná v prípade ak zistil, že jeho zámer, pre ktorý podal uvedenú žiadosť je v kolízii so SEK Slovak Telekom, a.s. a/alebo DIGI SLOVAKIA, s.r.o. alebo zasahuje do ochranného pásma týchto sietí (najneskôr pred spracovaním projektovej dokumentácie stavby), vyzvať spoločnosť Slovak Telekom, a.s. na stanovenie konkrétnych podmienok ochrany alebo preloženia SEK prostredníctvom zamestnanca spoločnosti povereného správou siete: Daniel Talacko, daniel.talacko@telekom.sk, +421 0902719605; Juraj Csiba, juraj.csiba@telekom.sk, +421 2 58829621

4. V zmysle § 21 ods. 12 zákona č. 452/2021 Z. z. o elektronických komunikáciách sa do projektu stavby musí zakresliť priebeh všetkých zariadení v mieste stavby. Za splnenie tejto povinnosti zodpovedá projektant.
5. Zároveň upozorňujeme stavebníka, že v zmysle §24 zákona č. 452/2021 Z.z. je potrebné uzavrieť dohodu o podmienkach prekládky telekomunikačných vedení s vlastníkom dotknutých SEK. Bez uzavretia dohody nie je možné preložiť/zrealizovať prekládku SEK.
6. Upozorňujeme žiadateľa, že v textovej časti vykonávacieho projektu musí figurovať podmienka spoločnosti Slovak Telekom, a.s. a DIGI SLOVAKIA, s.r.o. o zákaze zriaďovania skládok materiálu a zriaďovania stavebných dvorov počas výstavby na existujúcich podzemných kábloch a projektovaných trasách prekládok podzemných telekomunikačných vedení a zaradení.
7. V prípade ak na Vami definovanom území v žiadosti o vyjadrenie sa nachádza nadzemná telekomunikačná sieť, ktorá je vo vlastníctve Slovak Telekom, a.s. a/alebo DIGI SLOVAKIA, s.r.o., je potrebné zo strany žiadateľa zabezpečiť nadzemnú sieť proti poškodeniu alebo narušeniu ochranného pásma.
8. Nedodržanie vyššie uvedených podmienok ochrany zariadení je porušením povinností podľa §23 zákona č. 452/2021 Z. z. o elektronických komunikáciách v platnom znení.
9. V prípade, že žiadateľ bude so zemnými prácami alebo činnosťou z akýchkoľvek dôvodov pokračovať po tom, ako vydané vyjadrenie stratí platnosť, je povinný zastaviť zemné práce a požiadať o nové vyjadrenie.  
Pred realizáciou výkopových prác je stavebník povinný požiadať o vytýčenie polohy SEK spoločností Slovak Telekom, a.s. a DIGI SLOVAKIA, s.r.o. na povrchu terénu. Vzhľadom k tomu, že na Vašom záujmovom území sa môžu nachádzať zariadenia iných prevádzkovateľov, ako sú napr. rádiové zariadenia, rádiové trasy, televízne káblové rozvody, týmto upozorňujeme žiadateľa na povinnosť vyžiadať si obdobné vyjadrenie od prevádzkovateľov týchto zariadení.
10. Vytýčenie polohy SEK spoločností Slovak Telekom a.s. a DIGI SLOVAKIA, s.r.o. na povrchu terénu vykoná Slovak Telekom, a.s. základe objednávky zadanej cez internetovú aplikáciu na stránke: <https://www.telekom.sk/vvyjadrenia>  
Vytýčenie bude zrealizované do troch týždňov od podania objednávky.
11. Stavebník alebo ním poverená osoba je povinná bez ohľadu na vyššie uvedené body dodržať pri svojej činnosti aj Všeobecné podmienky ochrany SEK, ktoré tvoria prílohu tohto vyjadrenia.
12. Žiadateľ môže vyjadrenie použiť iba pre účel, pre ktorý mu bolo vystavené. Okrem použitia pre účel konaní podľa stavebného zákona a následnej realizácie výstavby, žiadateľ nie je oprávnený poskytnuté informácie a dáta ďalej rozširovať, prenajímať alebo využívať bez súhlasu spoločnosti Slovak Telekom, a.s.
13. Žiadateľa zároveň upozorňujeme, že v prípade ak plánuje napojiť nehnuteľnosť na verejnú elektronickú komunikačnú sieť úložným vedením, je potrebné do projektu pre územné rozhodnutie doplniť aj telekomunikačnú prípojku.
14. Poskytovateľ negarantuje geodetickú presnosť poskytnutých dát, Poskytnutie dát v elektronickej forme nezbavuje žiadateľa povinnosti požiadať o vytýčenie.

#### DÔLEŽITÉ UPOZORNENIE

§ 28 zákona c. 452/2021 Z. z. o elektronických komunikáciách ukladá povinnosť, aby všetky novopostavené budovy a budovy, ktoré prechádzajú stavebnými úpravami vnútorných rozvodov, na ktorých uskutočnenie je potrebné stavebné povolenie, boli vybavené vysokorýchlostnou fyzickou infraštruktúrou v budove a prístupovým bodom k nej.

#### Všeobecné podmienky ochrany SEK

1. V prípade, že zámer stavebníka, pre ktorý podal uvedenú žiadosť, je v kolízii so SEK Slovak Telekom, a.s. a/alebo DIGI SLOVAKIA, s.r.o. alebo zasahuje do ochranného pásma týchto sietí, je stavebník po konzultácii so zamestnancom Slovak Telekom,a.s. povinný zabezpečiť:
  - Ochranu alebo preloženie sietí v zmysle konkrétnych podmienok určených zamestnancom Slovak Telekom,a.s.
  - Vypracovanie projektovej dokumentácie v prípade potreby premiestnenia telekomunikačného vedenia
  - Odsúhlasenie projektovej dokumentácie v prípade potreby premiestnenia telekomunikačného vedenia

V lokalite predmetu Vašej žiadosti je oprávnený vykonávať práce súvisiace s preložením sietí (alebo vybudovaním telekomunikačnej prípojky) iba zmluvný partner:  
Ladislav Hrádil, hradil@suptel.sk, 0907 777474;Menyhárt Zoltán, info@unitel.sk, 0911 242212

#### UPOZORNENIE

V káblovej ryhe sa môže nachádzať viac zariadení (káble, potrubia) s rôznou funkčnosťou.

2. Pri akýchkoľvek prácach, ktorými môžu byť ohrozené alebo poškodené zariadenia, je žiadateľ povinný vykonať všetky objektívne účinné ochranné opatrenia tým, že zabezpečí:
  - Pred začatím zemných prác vytýčenie a vyznačenie polohy zariadení priamo na povrchu terénu,
  - Preukázateľné oboznámenie zamestnancov, ktorí budú vykonávať zemné práce, s vytýčenou a vyznačenou polohou tohto zariadenia a tiež s podmienkami, ktoré boli na jeho ochranu stanovené
  - Upozornenie zamestnancov vykonávajúcich zemné práce na možnú polohovú odchýlku  $\pm 30$  cm skutočného uloženia vedenia alebo zariadenia od vyznačenej polohy na povrchu terénu
  - Upozornenie zamestnancov, aby pri prácach v miestach výskytu vedení a zariadení pracovali s najväčšou opatrnosťou a bezpodmienečne nepoužívali nevhodné náradie (napr. hlbíacie stroje)
- Aby boli odkryté zariadenia riadne zabezpečené proti akémukoľvek ohrozeniu, krádeži a poškodeniu vo vzdialenosti 1,5 m na každú stranu od vyznačenej polohy zariadenia
  - Zhutnenie zeminy pod káblami pred jeho zakrytím (zasypaním)
  - Bezodkladné oznámenie každého poškodenia zariadenia na telefónne číslo 0800123777

- Overenie výškového uloženia zariadenia ručnými sondami (z dôvodu, že spoločnosť Slovak Telekom, a.s. a DIGI SLOVAKIA, s.r.o. nezodpovedajú za zmeny priestorového uloženia zariadenia vykonané bez ich vedomia)

#### UPOZORNENIE

V prípade, že počas výstavby je potrebné zvýšiť, alebo znížiť krytie tel. káblov je toto možné vykonať len so súhlasom povereného zamestnanca ST.

3. V prípade požiadavky napojenia lokality, resp. objektu, na VSST (verejná sieť ST) je potrebné si podať žiadosť o určenie bodu napojenia, ([www.telekom.sk](http://www.telekom.sk)).
4. Žiadame dodržať platné predpisy podľa STN 73 6005 pre priestorovú úpravu vedení v plnom rozsahu.

**Orange Slovensko a.s.,** Metodova 8, 821 08 Bratislava, listom č. BA-4064/2022 zo dňa 02.11.2022 dáva následné stanovisko:

**Dôjde** ku stretu P1Z prevádzkovateľa Orange Slovensko a.s., Metodov a 8, 821 08 Bratislava.

Existujúce PTZ sú chránené ochranným pásmom. V káblvej ryhe sú uložené HDPE trubky, optické káble a spojky rôznej funkčnosti. Údaje o technickom stave a počte HDPE poskytneme po zdôvodnenej potrebe pri vytýčení trasy.

Pri projektovaní stavieb dodržať priestorovú normu STN 736005 a ustanovenia zákona o elektronických komunikáciách č. 452.2021 Z.z. o ochrane sietí a zariadení. Pri krížení sietí, tesných súbbehoch, pri budovaní nových komunikácií a spevnených plôch pokiaľ nedochádza k prekládke, optickú trasu mechanicky chrániť žľabovaním. Všetky vynútené práce výstavbou na ochrane TKZ a prekládky trasy riešiť samostatným projektom odsúhlaseným správcom PTZ Orange Slovensko a.s.. Mechanická ochrana a prekládka budú realizované v plnej výške na náklady investora. Realizáciu prekládky PTZ Orange vykoná na základe územného rozhodnutia a "Zmluvy o preložke" so spoločnosťou Orange Slovensko a.s. ním poverená servisná organizácia. Zahájenie stavebných prác v ochrannom pásme optickej trasy oznámiť správcovi PTZ.

Upozorňujeme, že:

1/ vo Vašom záujmovom území, resp. v trasách Orange Slovensko a.s., sa môžu nachádzať TKZ iných prevádzkovateľov

2/ rádiokomunikačné stavby Orange Slovensko a el. prípojky ku nim, nie sú predmetom toho vyjadrenia

Ďalej, pri akýchkoľvek prácach, ktorými môžu byť ohrozené alebo poškodené PTZ, ste povinný vykonať všetky objektívne účinné ochranné opatrenia najmä tým, že zabezpečíte:

- pred začatím zemných prác vytýčenie a vyznačenie polohy PTZ priamo na povrchu terénu, objednať u správcu PTZ
- / vyznačenie podzemnej optickej trasy si prevedie objednávateľ farbou, alebo kolíkmi /
- preukázateľne oboznámiť pracovníkov vykonávajúcich zemné práce, s vytýčenou a vystačenou polohou PTZ, upozorniť na možnú polohovú odchýlku vytýčenia ♦, - 30 cm od skutočného uloženia, aby pri prácach v miestach výskytu optických vedení a zariadení pracovali s najväčšou opatnosťou a bezpodmienečne nepoužívali nevhodné náradie a hĺbiace stroje v ochrannom pásme od vyznačenej polohy PTZ
- dodržanie zákazu prechádzania ťažkými vozidlami, kým sa nevykoná ochrana proti mechanickému poškodeniu
- nad optickou trasou dodržanie zákazu skládok a budovania zariadení, ktoré by znemožňovali prístup k PTZ
- vyžiadať si súhlas prevádzkovateľa a správcu pri zmene nivelety nad trasou PTZ v ochrannom pásme
- aby odkryté časti PTZ boli riadne zabezpečené proti prevysu, ohrozeniu a poškodeniu nepovolnou osobou
- pred záhnom previesť zhutnenie zeminy pod a nad HDPE trasou, obnoviť krytie a značenie (zákrtytové dosky, fólia, markery) • aby bezodkladne oznámili každé poškodenie PTZ na tel. Číslo 033 / 77 320 32 , mob. 0907 721 378
- je nutné preveriť výškové a stranové uloženie PTZ ručnými sondami (vzhľadom na to, že nezodpovedáme za zmeny priestorového uloženia PTZ vykonané bez nášho vedomia),
- pred záhrom obnažených miest PTZ prizvať pracovníka servisu ku kontrole o nepoškodení trasy
- ďalšie podmienky prevádzkovateľa a správcu PTZ :

Nedodržanie podmienok ochrany verejnoprospešného zariadenia PTZ je porušením právnej povinnosti podľa §23 zákona Č. 452 '2021 a TZ. Toto vyjadrenie platí len v rozsahu nami overenej dokumentácie a pre rozsah prác vyznačených, alebo vymedzených v časti I. tohoto tlačiva. Vyjadrenie stráca platnosť dole uvedeným dátumom.

Vytýčenie vedenia verejnej elektronickej komunikačnej siete vykoná spoločnosť Orange Slovensko a.s. na základe vyjadrenia a objednávky do 3 týždňov od jej doručenia. Na objednávke **uvedte číslo vyjadrenia** o existencii PTZ.

**Slovanet, a.s.,** Záhradnícka 151, 82108 Bratislava 2, listom č. 13668 zo dňa 11.11.2022 dáva následné stanovisko:

Žiadateľ v lokalite stavby ÚOK SOK 22KV ES P.BISKUPICE - ŠAMORÍN V228 TS 0751-004 vyznačil vo svojej žiadosti záujmové územie a vyplnil všetky potrebné údaje pre vydanie vyjadrenia v záujmovom území. Žiadateľ zodpovedá za správnosť a úplnosť vyplnenej žiadosti.

Pri realizácii stavby príde ku styku s podzemnými telekomunikačnými vedeniami vo vlastníctve firmy Slovanet ,a.s. Existujúce telekomunikačné vedenia sú chránené ochranným pásmom podľa Zákona č. 452/2021 Z.z

Inžinierske siete spoločnosti Slovanet, a.s. sú zakreslené v prílohe vyjadrenia. Slovanet, a.s. **súhlasí** s uvedenou stavbou žiadateľa za podmienok

- Realizátor je povinný objednať si vytyčenie sietí a zariadení ešte pred zahájením prác.
  - Realizátor je povinný zabezpečiť výkopové práce v ochrannom pásme výhradne ručným náradím.
  - Pri umiestňovaní stavby požadujeme dodržať STN 73 6005
  - Pri prácach v blízkosti existujúcich telekomunikačných vedení požadujeme dodržať znenie platnej legislatívy Zákona č. 351/2011 f.z. - Zákon o elektronických komunikáciách, hlavne §66-568. Všetky vyvolané investície na existujúcej sieti (ochrana, prekládka,...) je možné realizovať len po dohode a za podmienok dohodnutých s majiteľom alebo prevádzkovateľom dotknutého vedenia a uhrádza ich osoba, ktorá ich potrebu vyvolala. Oprava siete pri prípadnom poškodení siete bude na náklady realizátora.
- Pred zahájením stavby prosím o požiadavku na vytyčenie sietí na : mhlavata@sitel.sk, flm@sitel.sk

**Bratislavská vodárenská spoločnosť, a. s.,** Prešovská 48, 826 46 Bratislava 29, listom č. 27956/2023DJ zo dňa 14.04.2022 dáva nasledovné stanovisko:

#### NAVRHOVANÉ RIEŠENIE

Účelom stavby je zvýšenie prevádzkovej efektívnosti prevádzky zariadenia.

#### VYJADRENIE BVS

Ku stavbe: „ÚOK\_SOK 22KV ES P. Biskupice - Šamorín V228 TS 0751-004“, k. ú. Podunajské Biskupice, Rovinka, Dunajská Lužná, Šamorín, nebudeme mať námietky, ak budú splnené nasledovné podmienky BVS:

1. Akúkoľvek stavebnú alebo inú činnosť v trase verejného vodovodu a verejnej kanalizácie, vrátane ich pásma ochrany, je možné vykonávať len v spolupráci a podľa pokynov príslušného pracovníka BVS, Divízia distribúcie vody (ďalej len „DDV“) (p. Beljansky 0940 642 928, p. Hájovský 0902 964 455, p. Kothaj 0911 778 612) a Divízia odvádzania odpadových vôd (ďalej len „DOOV“) (p. Mikulínek 0902 969 106, p. Valek 0903 557 077)
2. Z dôvodu určenia presnej polohy vodohospodárskych zariadení vzhľadom na navrhovanú stavbu je potrebné vytyčenie smeru verejného vodovodu a verejnej kanalizácie a súvisiacich zariadení v teréne podľa zákona č. 442/2002 Z.z. o verejných vodovodoch a verejných kanalizáciách v znení neskorších predpisov. Uvedenú službu, resp. žiadosť o vytyčenie, odporúčame objednať cez podateľňu BVS na základe objednávky na práce (tlačivo nájdete na našej webovej stránke [www.bvsas.sk](http://www.bvsas.sk) alebo v kontaktných centrách).
3. Pri akejkoľvek stavebnej alebo inej činnosti, pri ktorej by mohlo dôjsť ku kolízii s vodohospodárskymi zariadeniami požadujeme rešpektovať naše zariadenia a ich pásma ochrany vrátane všetkých ich zariadení a súčastí podľa § 19 zákona č. 442/2002 Z. z. o verejných vodovodoch a verejných kanalizáciách.
4. K objednávke na vytyčenie existujúceho verejného vodovodu alebo kanalizácie je potrebné doložiť situáciu širších vzťahov a kópiu katastrálnej mapy so zákresom verejných vodohospodárskych zariadení v danej lokalite.
5. Výkopové práce v pásme ochrany vodohospodárskych zariadení a pri križovaní s nimi požadujeme vykonávať ručne, v otvorenom výkope. Pri zemných prácach je potrebné v plnom rozsahu rešpektovať rozvody vodovodov a kanalizácií, armatúry, poklapy, šachty, signalizačné zariadenia, prenosy, jestvujúce objekty a pod. Odkryté miesta na potrubiach musí pred zásypom skontrolovať príslušný pracovník DDV a DOOV.
6. Zahájenie výkopových prác žiadame v dostatočnom časovom predstihu nahlásiť príslušnému pracovníkovi DDV a DOOV.
7. Pri tesnom súbahu a križovaní inžinierskych sietí s verejnými vodohospodárskymi zariadeniami je potrebné dodržať STN 73 6005 o priestorovej úprave vedení technického vybavenia vrátane jej zmien a dodatkov.
8. Pri zasahovaní do terénu, vrátane zásahov do pozemných komunikácií alebo iných stavieb v pásme ochrany je stavebník, v záujme ktorého sa tieto zásahy vykonávajú, povinný na svoje náklady bezodkladne prispôsobiť novej úrovni povrchu všetky zariadenia a príslušenstvo verejného vodovodu a verejnej kanalizácie majúce vzťah k terénu, k pozemnej komunikácii alebo inej stavbe. Tieto práce môže stavebník vykonávať iba so súhlasom vlastníka verejného vodovodu alebo verejnej kanalizácie, prípadne prevádzkovateľa.

Vyjadrenie BVS je platné dva roky. BVS si vyhradzuje právo zmeny vyjadrenia na základe novozistených skutočností.

**Trnavská vodárenská spoločnosť, a.s.,** Priemyselná 10, 921 79 Piešťany listom č. 21982/2022 SKV zo dňa 23.11.2022 dáva následné stanovisko:

Predložená projektová dokumentácia pre územné rozhodnutie rieši zvýšenie prevádzkovej efektívnosti prevádzky zariadenia v danej lokalite. Stavba bude realizovaná v k. ú. Podunajské Biskupice. Rovinka. Nové Košariská. Nová Lipnica. Jánošíková. Šamorín. Investorm stavby je Západoslovenská distribučná, a. s.. Čulenova 6. 816 47 Bratislava.

#### NAVRHOVANÉ RIEŠENIE:

V súčasnosti sa na VN linke V228 nenachádza optická trasa SOK. Vytvorenie novej optickej trasy medzi elektrickou stanicou ES P. Biskupice 110 22kV a novo budovanou elektrickou stanicou ES Mierovo I 10 22kV. Optická trasa bude tvorená úložným optickým káblom L>OK a samonosným optickým káblom SOK na VN linke V228. Vedenie začína UOK v elektrickej stanici R400 I 10kV P. Biskupice. V areáli elektrickej stanice prechádza na existujúci stožiar VN liniek V228 a V61(). Ďalej prechádza po existujúcich podperných bodoch po podperný bod č.64 v smere na Šamorín TS 0751-004.

K predloženej projektovej dokumentácii **nemáme pripomienky**. Trnavská vodárenská spoločnosť, a. s. v riešenej lokalite výstavby nevlastní ani neprevádzkuje verejný IS - verejný vodovod a verejná kanalizácia.

Upozorňujeme, že pri akejkoľvek stavebnej alebo inej činnosti v trase vodovodov a kanalizácií, je potrebné rešpektovať predmetné zariadenia a ich pásma ochrany, vrátane všetkých ich zariadení a súčastí podľa § 19 zákona č. 442/2002 Z. z. o verejných vodovodoch a verejných kanalizáciách.

Pokiaľ sa nezmení technické riešenie stavby uvedené v predloženej dokumentácii, ďalší stupeň projektovej dokumentácie nepožadujeme predložiť a toto vyjadrenie je platné aj pre stavebné konanie. Platnosť vyjadrenia je 2 roky od dátumu jeho vyhotovenia.

**SPP - distribúcia a. s.,** Mlynské nivy 44/b, 825 11 Bratislava, listom č. TD/NS/0945/2022/Pe zo dňa 13.12.2022 dáva následné stanovisko:

Predmetom stanoviska spoločnosti SPP - distribúcia, a.s. (ďalej len „SPP-D“) je posúdenie predloženej projektovej dokumentácie (ďalej len „PD“) pre územné konanie podľa zákona č. 50/1976 Zb. o územnom plánovaní a stavebnom poriadku (stavebný zákon) v znení neskorších predpisov (ďalej len „Stavebný zákon“).

Záujmové územie: Obec: Bratislava, Rovinka, Dunajská Lužná, Šamorín, k.ú.: Podunajské Biskupice, Rovinka, Nové Košariská, Nová Lipnica, Jánošíková, Šamorín

Stavebník: Západoslovenská distribučná, a.s., Čulenova 6, Bratislava

Názov stavby: ÚOK\_SOK 22KV ES p. Biskupice - Šamorín V228 TS 0751-004

Spracovateľ PD: Ing. Martin Ondrušek

V záujmovom území sa nachádza/nachádzajú: VTL plynovody DN 100/PN 4 MPa, DN 500/PN 4 MPa, DN plynárenské zariadenie (technologický objekt): 200/PN 4 MPa, VTL pripojovací plynovod DN 100/PN 4 MPa,

STL plynovody, STL pripojovanie plynovody

ochranné pásmo plynárenského zariadenia: áno

bezpečnostné pásmo plynárenského zariadenia: áno

Orientačné znázornenie má výhradne informatívny charakter a nenahrádza vytyčenie plynárenského zariadenia pre účely presného umiestnenia a/alebo realizácie stavby a/alebo výkonu iných činností.

SPP-D, ako prevádzkovateľ distribučnej siete, podľa ustanovení zákona č. 251/2012 Z.z. o energetike a o zmene a doplnení niektorých zákonov v znení neskorších predpisov (ďalej len „Zákon o energetike“): SÚHLASÍ s umiestnením vyššie uvedenej stavby za dodržania nasledujúcich podmienok:

**VŠEOBECNÉ PODMIENKY:**

- Pred realizáciou zemných prác a/alebo pred začatím vykonávania iných činností je stavebník povinný požiadať SPP-D o vytyčenie existujúcich plynárenských zariadení prostredníctvom online formuláru zverejneného na webovom sídle SPP-D [www.spp-distribucia.sk](http://www.spp-distribucia.sk) (časť E-služby),
- v záujme predchádzania poškodeniam plynárenských zariadení, ohrozeniu ich prevádzky a/alebo prevádzky distribučnej siete, SPP-D vykonáva vytyčovanie plynárenských zariadení do rozsahu 100 m bezplatne,
- stavebník zabezpečí vypracovanie projektovej dokumentácie pre účely stavebného konania, alebo pre konanie podľa iných právnych predpisov, podľa podmienok uvedených v tomto vyjadrení,
- stavebník je povinný pred začatím stavebného konania predložiť projektovú dokumentáciu pre účely stavebného konania, alebo pre konanie podľa iných právnych predpisov, na posúdenie SPP-D,
- v projektovej dokumentácii pre účely stavebného konania, alebo pre konanie podľa iných predpisov, požadujeme, aby stavebník:
  - rešpektoval a zohľadnil existenciu plynárenských zariadení a/alebo ich ochranných a/alebo bezpečnostných pásiem,
  - pri súbahu a križovaní navrhovaných vedení s existujúcimi plynárenskými zariadeniami dodržal minimálne odstupové vzdialenosti v zmysle STN 73 6005 a TPP 906 01,
  - zabezpečil vypracovanie výkresu podrobného osadenia navrhovanej stavby vo vzťahu k existujúcim plynárenským zariadeniam,
  - zabezpečil vypracovanie situačného výkresu so zakreslením všetkých súbehov a križovaní navrhovaných vedení s existujúcimi plynárenskými zariadeniami,
  - zabezpečil vypracovanie detailných výkresov všetkých súbehov a križovaní existujúcich plynárenských zariadení a navrhovanou stavbou.

**OSOBITNÉ PODMIENKY**

žiadne,

**UPOZORNENIE**

Toto stanovisko, vrátane orientačného znázornenia, nie je možné použiť pre účely stavebného konania podľa Stavebného zákona, prípadne iného osobitného predpisu, a podobne ho nie je možné použiť ako súčasť ohlásenia drobnej stavby.

Toto stanovisko reflektuje stav (existenciu plynárenských zariadení a ich ochranných a bezpečnostných pásiem) ku dňu jeho vydania.

Každú zmenu dokumentácie/umiestnenia stavby, ku ktorej dôjde po vydaní tohto stanoviska, je stavebník povinný prerokovať s SPP-D a požiadať SPP-D o vyjadrenie k navrhovanej zmene.

Stanovisko a podmienky v ňom stanovené sú platné v prípade, že návrh (žiadosť) na vydanie územného rozhodnutia bude podaný najneskôr do 13.12. 2023, ak stavebník túto lehotu zmešká, je povinný požiadať SPP-D o vydanie nového stanoviska.

SPP-D je v súlade s príslušnými právnymi predpismi oprávnená toto stanovisko zrušiť v prípade, ak dôjde k podstatnej zmene skutkových okolností, z ktorých SPP-D pri vydávaní tohto stanoviska vychádzala, alebo v prípade, ak dôjde k zmene ustanovení právnych predpisov, na základe ktorých bolo toto stanovisko vydané.

**SEPS, a.s.,** Mlynské nivy 59/A, 824 84 Bratislava 26, listom č. PS/2022/014947 zo dňa

### 03.11.2022 dáva následné stanovisko:

Dňa 21.10.2022 ste nám\_ zaslali Žiadosť o vydanie stanoviska na stavbu: „BA G1 OPTIKA ES Podunajské Biskupice - Šamorín, SOK“ situovanej na miestach vyznačených v prílohách vo Vašich emailoch v k. ú. Podunajské Biskupice, Rovinka, Nové Košariská, Nová Lipnica, Jánošíkova, Šamorín.

Ako vlastník a prevádzkovateľ elektroenergetickej prenosovej sústavy 400 kV a 220 kV Vám oznamujeme, že danou stavbou križujete úložný kábel (ÚK) v správe našej spoločnosti a naše nadzemné elektrické vedenia ZVN 400kV V498 Stupava - Podunajské Biskupice medzi p. b. č. 144 - 145, V439 Podunajské Biskupice - Križovaný medzi p. b. č. 122 -123 a V429/8499 Podunajské Biskupice - Gabčíkovo/Stupava medzi p. b. č. 5/144 - 6/143 v k. ú. Podunajské Biskupice.

V prílohe listu Vám posielame situačnú mapu vedení v mierke 1:10 000 a zakres uloženia ÚK.

V zmysle Zákona č.251/2012 Z. z. o energetike a o zmene a doplnení niektorých zákonov platí:

§ 43 Ochranné pásma:

- 1) Na ochranu zariadení elektrizačnej sústavy sa zriaďujú ochranné pásma. Ochranné pásmo je priestor v bezprostrednej blízkosti zariadenia elektrizačnej sústavy, ktorý je určený na zabezpečenie spoľahlivej a plynulej prevádzky a na zabezpečenie ochrany života a zdravia osôb a majetku.
- 2) Ochranné pásmo vonkajšieho nadzemného elektrického vedenia je vymedzené zvislými rovinami po oboch stranách vedenia vo vodorovnej vzdialenosti meranej kolmo na vedenie od krajného vodiča. Vzdialenosť oboch rovin od krajných vodičov je pri napätí, d) od 220 kV do 400 kV vrátane 25 m,
- 4) V ochrannom pásme vonkajšieho nadzemného elektrického vedenia a pod elektrickým vedením je zakázané
  - a) zriaďovať stavby, konštrukcie a skládky,
  - b) vysádzať a pestovať trvalé porasty s výškou presahujúcou 3 m,
  - c) vysádzať a pestovať trvalé porasty s výškou presahujúcou 3 m vo vzdialenosti do 2 m od krajného vodiča vzdušného vedenia s jednoduchou izoláciou, d) uskladňovať ľahko horľavé alebo výbušné látky,
  - e) vykonávať činnosti ohrozujúce bezpečnosť osôb a majetku,
  - f) vykonávať činnosti ohrozujúce elektrické vedenie a bezpečnosť a spoľahlivosť prevádzky sústavy.
- 11) V blízkosti ochranného pásma elektrických zariadení uvedených v odsekoch 2. 4, je osoba, ktorá zriaďuje stavby, alebo vykonáva činnosť, ktorou sa môže priblížiť k elektrickým zariadeniam, povinná vopred oznámiť takúto činnosť prevádzkovateľovi prenosovej sústavy, prevádzkovateľovi distribučnej sústavy a vlastníkovi priameho vedenia a dodržiavať nimi určené podmienky.
- 14) Zriaďovať stavby v ochrannom pásme elektroenergetického zariadenia možno iba po predchádzajúcom súhlase prevádzkovateľa sústavy. Súhlas prevádzkovateľa sústavy na zriadenie stavby v ochrannom pásme elektroenergetického zariadenia je dokladom pre územné konanie a stavebné konanie.
- 15) Stavby, konštrukcie, skládky, výsadbu trvalých porastov, práce a činnosti vykonané v ochrannom pásme je povinný odstrániť na vlastné náklady ten, kto ich bez súhlasu vykonal alebo dal vykonať.

Ku stavbe „BA G1 OPTIKA ES Podunajské Biskupice - Šamorín, SOK“ situovanej na miestach vyznačených v prílohách vo Vašich emailoch v k. ú. Podunajské Biskupice, Rovinka, Nové Košariská, Nová Lipnica, Jánošíkova, Šamorín nemáme námietky, ale pri prácach v ochrannom pásme a pod vedením ZVN 400kV V498, V439 a V429/8499 žiadame dodržať ustanovenia Zákona č.251/2012 Z. z. o energetike a o zmene a doplnení niektorých zákonov a nasledovných podmienok:

- výkopovými prácami nesmie byť narušená stabilita podperných bodov elektrického vedenia,
- výkopovými prácami nesmie byť porušené uzemnenia podperných bodov - požadujeme dodržať minimálnu vzdialenosť výkopu 15 m od najbližšej hrany základu stožiarov vedenia,
- skladovať vykopanú zeminu mimo ochranné pásmo vedenia, - všetky kovové časti pri prácach v ochrannom pásme je potrebné uzemniť v zmysle príslušných STN,
- pri prácach v ochrannom pásme vedenia musí byť zabezpečený dozor oprávnenou osobou, resp. musí byť dohodnutý spôsob zabezpečenia bezpečnej a spoľahlivej prevádzky elektrického zariadenia podľa druhu prác a použitých mechanizmov v ochrannom pásme,
- počas prác musia byť dodržané zásady bezpečnosti práce tak, aby nedošlo k ohrozeniu života a zdravia osôb a majetku ani k narušeniu bezpečnej a spoľahlivej prevádzky elektrického zariadenia a musia byť dodržané všetky ustanovenia príslušných právnych predpisov a bezpečnostné opatrenia najmä na zamedzenie nebezpečného priblíženia osôb a prostriedkov na vzdialenosť menšiu ako 5m od elektrického zariadenia. V prípade, že sa táto vzdialenosť nedá dodržať, musí sa vedenie vvn, zvn vypnúť a uzemniť.
- práce v ochrannom pásme žiadame vykonať v zmysle zákona č. 251/2012 Z.z. o energetike a o zmene a doplnení niektorých zákonov, zákona č. 124/2006 Z.z. o bezpečnosti a ochrane zdravia pri práci, Vyhlášky č.147/2013 Zb. o bezpečnosti a ochrane zdravia pri stavebných prácach a prácach s nimi súvisiacich, noriem STN EN 50341-1, STN 33 3300, STN 34 3100, STN 34 3101, STN 34 3108, STN 33 2000-3, STN 33 2000-4-41, STN 33 2000-5-54 a ostatných nadväzujúcich noriem,
- žiadame oznámiť termín začatia prác v ochrannom pásme vedenia min. 14 dni pred začiatkom prác na SEPS, a. s., Prevádzková správa Západ, kontaktná osoba Ján Sekereš - tel' č. +421 908 935 863.
- ku kolaudácii stavby žiadame prizvať zástupcu našej spoločnosti; pri kolaudácii stavby budeme žiadať predložiť projekt skutočného vyhotovenia stavby so zameraním stavby - objektov vo vzťahu k vedeniu 400kV (os vedenia, krajné vodiče, ochranné pásmo, ..) v papierovej a digit. forme na CD, DVD nosičoch a revíziu správu na uzemnenie kovových častí stavby zasahujúcich do ochranného pásma vedenia 400kV.

Ďalej žiadame v prípade vykonávania akýchkoľvek stavebných prác v blízkosti ÚK:

- pred realizáciou stavby požadujeme vykonať vytýčenie trasy ÚK V správe SEPS na náklady investora (zabezpečuje firma VALDE, s. r. o., Borekova 13/10661,821 06 Bratislava),
- oznámiť termín začatia prác v blízkosti ÚK SEPS min. 14 dní pred začiatkom prác na SEPS, ul. Obchodná, Žilina (Branislav Lihosit, tel.:+421911086772, L-r., ukončenie prác ihneď po ich skončení,
- v ochrannom pásme telekomunikačnej trasy ÚK vykonávať ručný výkop 1,5 m na obe strany od trasy,
- pri odkopaní trasy zabezpečiť primeranú ochranu HDPE rúry, zabezpečiť proti poškodeniu a prípadnému odcudzeniu,
- pred zasypáním obnažených miest HDPE rúry zabezpečiť obhliadku nami povereného pracovníka,
- bezodkladne oznámiť každé poškodenie HDPE rúry a optického kábla spoločnosti SEPS,
- zároveň Vás žiadame o maximálnu opatrnosť pri zemných prácach pri našom zemnom optickom kábli, keďže tento je dôležitý pre technologické zariadenia slúžiace pre zabezpečenie prevádzky elektroenergetickej sústavy SR, Za akékoľvek poškodenie telekomunikačnej trasy HDPE rúry a optického kábla je zodpovedný stavebník.

**Slovenský vodohospodársky podnik, š.p., Povodie Dunaja, odštepny závod, Karloveská 2, 842 17 Bratislava, listom č. CS SVP OZ BA 3257/2022/1 zo dňa 10.11.2022 dáva následné stanovisko:**

Listom protokolovanom na SVP, š.p.. Povodí Dunaja, odštepneho závodu, ste nás dňa 07.11.2022 požiadali o vyjadrenie k projektovej dokumentácii pre územné konanie stavby „BA G1 OPTIKA ES Podunajské Biskupice - Šamorín“ navrhutej v k.ú.: Podunajské Biskupice, Rovinka. Nové Košariská, Nová Lipnica, Jánošíková a Šamorín. Predmetná stavba nezasahuje do základných prostriedkov v správe a vlastníctve našej organizácie. Projektovú dokumentáciu pre územné konanie vypracovala spoločnosť EGEM, s.r.o.. Lamačská cesta 3, 841 04 Bratislava v termíne 08/2022.

Predložená projektová dokumentácia rieši vybudovanie novej optickej trasy medzi elektrickou stanicou ES P. Biskupice 110/22kV a novo budovanou elektrickou stanicou ES Mierovo U0/22kV. Optická trasa bude tvorená úložným optickým káblom - ÚOK a samonosným optickým káblom - SOK na VN linke V228. Dĺžka trasy nového zemného optického kábla je 1 187 m. nového KZL kábla 904 m a dĺžka trasy nového samonosného optického kábla je 11062 m. Vedenie začína ÚOK v elektrickej stanici R400/110 kV Podunajské Biskupice. V areáli elektrickej stanice prechádza na existujúci stožiar VN liniek V228 a V610. Ďalej prechádza po existujúcich podperných bodoch po podperný bod č. 64 v smene na Šamorín TS 0751 -004.

Po oboznámení sa s projektovou dokumentáciou SVP, š.p.. Povodie Dunaja, odštepny závod, nemá k realizácii uvedenej aktivity pripomienky nakoľko navrhnutá stavba nezasahuje do základných prostriedkov v správe a vlastníctve našej organizácie, žiada však:

1. Pri realizácii stavby žiadame dodržať ustanovenia zákona č. 364/2004 Z. z. o vodách (vodný zákon) a zákon č. 305/2018 o chránených oblastiach prirodzenej akumulácie vôd a o zmene a doplnení niektorých zákonov.
2. Územie sa nachádza v chránenej vodohospodárskej oblasti Žitného ostrova, na základe čoho požadujeme dbať na zvýšenú ochranu podzemných a povrchových vôd.

Toto vyjadrenie správcu toku nenahrádza vyjadrenie, súhlas ani rozhodnutie orgánov štátnej správy  
Platnosť vyjadrenia je maximálne 2 roky.

**Západoslovenská distribučná a. s. Čulenova 6, 816 47 Bratislava, listom č. CD ----/2023/St zo dňa 10.10.2023 dáva následné stanovisko:**

Spoločnosť Západoslovenská distribučná, a. s., so sídlom Čulenova 6, 816 47 Bratislava, IČO: 36 361 5818 (ďalej len „spoločnosť Západoslovenská distribučná“), ako prevádzkovateľ distribučnej sústavy podľa zákona č. 251/2012 Z.z. o energetike a o zmene a doplnení niektorých zákonov v znení neskorších predpisov (ďalej len „Zákon o energetike“) a dotknutý orgán v zmysle § 140a ods. 1 písm. c) zákona č. 50/1976 Zb. o územnom plánovaní a stavebnom poriadku (stavebný zákon) v znení neskorších predpisov (ďalej len „Stavebný zákon“) na základe žiadosti investora zo 29.9.2023 vydáva nasledovné záväzné stanovisko k projektovej dokumentácii podľa § 140b Stavebného zákona pre účely pre účely územného konania:

Spoločnosť Západoslovenská distribučná, a.s. súhlasí s vydaním územného rozhodnutia na stavbu: ÚOK\_SOK 22 kV ES P. Biskupice - Šamorín V228 TS0751-004 v rozsahu: SO-IO VN vedenie vonkajšie, SO-26 Optické vedenie: DSO 26.1 Optické vedenie - SOK, DSO 26.2 Optické vedenie - ÚOK, DSO 26.3 Optické vedenie ■ KZL, Investor: Západoslovenská distribučná, a.s., Čulenova 6, 816 47 Bratislava podľa predloženej projektovej dokumentácie za týchto podmienok:

1. SO-IO VN vedenie vonkajšie - Technické riešenie: Demontáže:

Demontáž existujúceho holého vzdušného vedenia 2x(3x AlFe 110/22) medzi podpernými bodmi č. 14A,B ^ 17 v dĺžke trasy 327m.

Demontáž existujúceho holého vzdušného vedenia 2x(3x AlFe 110/22) medzi podpernými bodmi č. 18 \* 22 v dĺžke trasy 413m.

Demontáž existujúceho holého vzdušného vedenia 2x(3x AlFe 110/22) medzi podpernými bodmi č 31 -Ť 35 v dĺžke trasy 413m.

Demontáž existujúceho holého vzdušného vedenia 2x(3x AlFe 110/22) medzi podpernými bodmi č. 40A,40B-Ť43 V dĺžke trasy 234m.

Demontáž existujúceho holého vzdušného vedenia 2(x3x AlFe 110/22) medzi podpernými bodmi č. 47-5-49 v dĺžke trasy 186m.

Demontáž existujúceho holého vzdušného vedenia 2x(3x AlFe 110/22) medzi podpernými bodmi č 53\*55 v dĺžke trasy 166m.

Demontáž existujúceho holého vzdušného vedenia 3x AlFe 110/22 medzi podpernými bodmi č. 54-Ť54A v dĺžke trasy 31m.

Demontáž existujúceho holého vzdušného vedenia 3x AlFe 110/22 medzi podpernými bodmi č 57 -Ť 67 v dĺžke trasy 1047m.

Demontáž existujúceho holého vzdušného vedenia 3x AlFe 110/22 medzi podpernými bodmi č. 57-f 66.B v dĺžke trasy 1005m.

Demontáž existujúceho holého vzdušného vedenia 2x(3x AlFe 110/22) medzi podpernými bodmi č 68-ŤA.I V dĺžke trasy 92m.

Demontáž existujúceho holého vzdušného vedenia 3x AlFe 110/22 medzi podpernými bodmi č. 15\*17 v dĺžke trasy 168m.

Demontáž existujúceho holého vzdušného vedenia 2x(3x AlFe 110/22) medzi podpernými bodmi č A.23-fA.25 v dĺžke trasy 170m. Demontáž podperných bodov:

- 2 ks - č. 69A, 69B JB 10,5/6 jednoduchý betónový stĺp so základnou konštrukciou a výzbrojou.
- 11 ks - č. 15C, 19,21, 32,33,42,48, 54, 63,65, 66 JB 12/15 jednoduchý betónový stĺp so základnou konštrukciou a výzbrojou.
- 1 ks - č. A.24, JB 13,5/10 jednoduchý betónový stĺp so základnou konštrukciou a výzbrojou. Demontáž príslušenstva:
- 3 ks-č. 24,40, 62, demontáž úsekového odpínača UVE 25/400 s príslušenstvom. -1 ks - č. 69B demontáž úsekového odpínača s vak. komorou
- 2 ks - č. 42, 69A, demontáž úsekového odpínača DOUO s vak. komorou s príslušenstvom. -1 ks-č. 48 demontáž úsekového odpínača OTE 25/400-32 s príslušenstvom.
- 10 ks - č. 16, 34,41,48,53, 58,59, 60, 61, 64 demontáž výzbroje na podperných bodov.
- 2 sady - č. 42, 48, demontáž zvodíčov prepätia s výzbrojou.

#### Montáže:

Opätovná montáž holého vzdušn. vedenia 2x(3x AlFe110/22) medzi podp bodmi č.14A,14B-f17 v dĺžke trasy 327m.

Opätovná montáž holého vzdušn. vedenia 2x(3x AlFe110/22) medzi podp. bodmi č. 18-5-22 v dĺžke trasy 413m.

Opätovná montáž holého vzdušn. vedenia 2x(3x AlFe110/22) medzi podp. bodmi č. 31-5-35 V dĺžke trasy 412m.

Opätovná montáž holého vzdušn.vedenia 2x(3xAlFe110/22) medzi podp. bodmi č.40A,40B-5-43v dĺžke trasy 234m

Opätovná montáž holého vzdušn. vedenia 2x(3x AlFe110/22) medzi podp. bodmi č. 47-5-49 v dĺžke trasy 186m.

Opätovná montáž holého vzdušn. vedenia 2x(3x AlFe110/22) medzi podp. bodmi č. 52-5-55 v dĺžke trasy 274m.

Opätovná montáž holého vzdušn. vedenia 3x AlFe110/22 medzi podp. bodmi č. 54-Ť-54A v dĺžke trasy 34m.

Opätovná montáž holého vzdušn. vedenia 2x(3x AlFe110/22) medzi podp. bodmi č. 57-5-66 v dĺžke trasy 951m.

Opätovná montáž holého vzdušn. vedenia 3x AlFe110/22 medzi podp. bodmi č. 66-5-66B v dĺžke trasy 56m.

Opätovná montáž holého vzdušn. vedenia 3x AlFe110/22 medzi podp. bodmi č. 66-5-66A v dĺžke trasy 25m.

Opätovná montáž holého vzdušn. vedenia 2x(3x AlFe110/22) medzi podp. bodmi č. 68\*A.1 v dĺžke trasy 92m.

Opätovná montáž holého vzdušn. vedenia 3x AlFe 110/22 medzi podpernými bodmi č. 15\*17 v dĺžke trasy 168m.

Opätovná montáž holého vzdušn. vedenia 2x(3x AlFe 110/22) medzi podp. bodmi č. 23-5-25 v dĺžke trasy 170m.

Opätovná montáž holého vzdušn. vedenia 2x(3x AlFe 110/22) medzi podp. bodmi č. 33\*35 v dĺžke trasy 154m.

#### Montáž podperných bodov:

- 2 ks - č. 69A, 69B JB 12/6 jednoduchý betónový stĺp so základnou konštrukciou a výzbrojou.
- 4 ks - č. 15A, 15B, 19,21 JB 12/15 jednoduchý betónový stĺp so základnou konštrukciou a výzbrojou.
- 6 ks - č. 15C, 32, 33,48, 54, 65 JB 13,5/10 jednoduchý betónový stĺp so základnou konštrukciou a výzbrojou.
- 3 ks - č. 63,66, A.24 JB 13,5/15 jednoduchý betónový stĺp so základnou konštrukciou a výzbrojou.

#### Montáž príslušenstva:

- 2 ks - č. 8A, 31 oprava poškodenej konštrukcie.
- 2 ks - č. 40, A.24, montáž úsekového odpínača OTE 25/400 s príslušenstvom.
- 2 ks - č. 42,69A montáž úsekového odpínača DOUO s vak. komorou s príslušenstvom.
- 1 ks - č. 48 montáž úsekového odpínača OTE 25/400 - 32 s príslušenstvom.
- 1 ks - č. 62 montáž úsekového odpínača UVE 25/400 s príslušenstvom.
- 1 ks - č. 69B montáž úsekového odpínača s vak. komorou
- 2 ks - č. 63,65 Doplnenie prekrytia otvoru podperného bodu (čiapka).
- 2 sady - č. 42,48 montáž zvodíčov prepätia s výzbrojou.
- 10 ks - č. 16, 34,41,48, 53,58, 59, 60,61, 64, montáž výzbroje na podperných bodov.

#### 2. SO-26 Optické vedenie

DSO 26.1 Optické vedenie - SOK. Technické riešenie: Montáž:

Montáž samonosné optického kábla SOK typ OFC-72G.657A1-FA-SA-S1-20KN medzi p.b.č. 8B-S-23 v dĺžke trasy 1473 m.

Montáž samonosné optického kábla SOK typ OFC-72G.657A1-FA-SA-S1-20KN medzi p.b.č. 23-5-25 v dĺžke trasy 232 m.

Montáž samonosné optického kábla SOK typ OFC-72G.657A1-FA-SA-S1-20KN medzi p.b.č. 25-5-35 v dĺžke trasy 1002 m.

Montáž samonosné optického kábla SOK typ OFC-72G.657A1-FA-SA-S1-20KN medzi p.b.č. 35-5-49 v dĺžke trasy 1301 m.



- Montáž samonosné optického kábla SOK typ OFC-72G.657A1-FA-SA-S1-20KN medzi p.b.č. 49+52 v dĺžke trasy 240 m.
- Montáž samonosné optického kábla SOK typ OFC-72G.657A1-FA-SA-S1-20KN medzi p.b.č. 52-5-54 v dĺžke trasy 109 m.
- Montáž samonosné optického kábla SOK typ OFC-72G.657A1-FA-SA-S1-20KN medzi p.b.č. 54+57 v dĺžke trasy 251m.
- Montáž samonosné optického kábla SOK typ OFC-72G.657A1-FA-SA-S1-20KN medzi p.b.č. 57-5-62 v dĺžke trasy 515m.
- Montáž samonosné optického kábla SOK typ OFC-72G.657A1-FA-SA-S1-20KN medzi p.b.č. 62-5-66 v dĺžke trasy 436m.
- Montáž samonosné optického kábla SOK typ OFC-72G.657A1-FA-SA-S1-20KN medzi p.b.č. 66-5-67 v dĺžke trasy 99m.
- Montáž samonosné optického kábla SOK typ OFC-72G.657A1-FA-SA-S1-20KN medzi p.b.č. 67-5-68 v dĺžke trasy 106 m.
- Montáž samonosné optického kábla SOK typ OFC-72G.657A1-FA-SA-S1-20KN medzi p.b.č. 68-5-A24 v dĺžke trasy 1993 m.
- Montáž samonosné optického kábla SOK typ OFC-72G.657A1-FA-SA-S1-20KN medzi p.b.č. A24-5-A46 v dĺžke trasy 1818 m.
- Montáž samonosné optického kábla SOK typ OFC-72G.657A1-FA-SA-S1-20KN medzi p.b.č. A49-S-A60 v dĺžke trasy 928 m.
- Montáž samonosné optického kábla SOK typ OFC-72G.657A1-FA-SA-S1-20KN medzi p.b.č. A60M64 v dĺžke trasy 304 m.
- Montáž spojovacej krabici LH-2/72-OEEB-C-072 na optický kábel SOK s rezervou 2x30m na podperných bodoch:
- 26 ks - č. 1,3, 8B, 18, 23, 25, 31, 35, 40, 42, 48, 49, 52, 54, 57, 62, 66, 67, 68, A.17, A.24, A.31, A.46, A.49, A.60, A.64 priehradový stožiar,
- DSO 26.2 Optické vedenie - ÚOK. Technické riešenie:
- Montáž:
- Vytvorenie novej optickej trasy medzi elektrickou stanicou ES P. Biskupice 110/22kV a pb. č.0. Optická trasa bude tvorená úložným optickým káblom-ÚOK. Na vytvorenie optickej trasy sa v elektrickej stanici ES P. Biskupice v miestnosti ATU osadí OR 72vl. s konektormi SC/APC do AYY4 cez HDPE 14/10 bude UOK smerovaný cez jestvujúci káblový priestor a následne káblový kanál, kde cez priechodku prejde do voľného výkopu a následne cez HDPE 40/32 k podperného bodu č. 0, kde bude ukončený v spojovacej krabici a pripojený na KZL v dĺžke trasy 290m.
- Montáž optického kábla ÚOK typ OFC-72G.657A1-FA-SA-S1-20KN v chráničke HDPE 40/33 medzi p.b.č. 46\*49 v dĺžke trasy 78 m. Vedenie bude vykoná technológiou pretlačania, na začiatku a konci vedenia bude umiestená zemná telekomunikačná šachta s poklopom a dnom. DSO 26.3 Optické vedenie - KZL. Technické riešenie:
- Montáž:
- Montáž kombinovaného zemného lana ASLH-D(S)b 72 SMF (A20SA 49 - 4.2) medzi p.b.č. 1 - 3 v dĺžke trasy 157 m. Vedenie sa nachádza v ochrannom pásme a na parcelách prislúchajúcim transformačnej stanice.
- Montáž kombinovaného zemného lana ASLH-D(S)b 72 SMF (A20SA 49 - 4.2) medzi p.b.č. 3 - 8B v dĺžke trasy 753 m.
3. Žiadame rešpektovať všetky energetické zariadenia v majetku spoločnosti Západoslovenská distribučná, a.s. (silové aj oznamovacie) a dodržať ich ochranné pásma podľa § 43 zákona 251/2012 Z. z. o energetike a jeho noviel.
  4. Pred realizáciou zemných prác je stavebník povinný požiadať spoločnosť Západoslovenská distribučná o zakreslenie existujúcich elektroenergetických zariadení a to prostredníctvom on-line aplikácie <https://www.zsdis.sk/Uvod/Online-sluzby/Geoportal> alebo písomnou žiadosťou zaslanou na Tím správy energetických zariadení VN a NN, adresa miestne príslušného tímu, (pre vytýčenie VN a NN elektroenergetických zariadení) a Tím správy sietí WN, Čulenova č. 3, 816 47 Bratislava (pre vytýčenie zariadení WN).
  5. Požadujeme dodržanie ochranného pásma všetkých WN, VN a NN vedení definovaných podľa §43 Zákona o energetike č.251/2012 Z.z. a o zmene a doplnení niektorých zákonov, s ktorými osoby a mechanizmy vykonávajúce práce súvisiace so stavebnými prácami danej stavby môžu prísť do styku. Zodpovedná osoba na stavbe je povinná vykonať poučenie ( oboznámenie ) všetkých osôb vykonávajúcich činnosť, alebo zdržujúcich sa na stavbe, o pravidlách bezpečnosti práce v blízkosti WN, VN a NN vedení.
  6. Stavebník je povinný zrealizovať stavbu podľa odsúhlasenej projektovej dokumentácie tak, aby nedošlo poškodeniu alebo ohrozeniu prevádzky elektroenergetických zariadení spoločnosti Západoslovenská distribučná.
  7. Pri križovaní a súbahu zariadení budovaných v rámci horeuvedenej stavby z distribučnými sieťami spoločnosti Západoslovenská distribučná, a.s. dodržiavať ustanovenia normy STN 73 6005.
  8. Pred začatím zemných prác na energetických zariadeniach budovaných v tejto stavbe je potrebné v navrhovaných trasách požiadať o presné vytýčenie a identifikovanie káblov patriacich spoločnosti Západoslovenská distribučná, a.s..

9. Zemné práce - pri križovaní a súbahu zariadení spoločnosti Západoslovenská distribučná, a.s. - požadujeme vykonávať so zvýšenou opatnosťou - ručným spôsobom. Pri prácach dodržiavať bezpečnostné predpisy a ustanovenia príslušných STN.

Toto stanovisko a podmienky v ňom uvedené sú platné jeden rok od jeho vydania. Toto stanovisko nenahrádza vyjadrenie vlastníka/spoluvlastníka pozemku Západoslovenská distribučná/Západoslovenská energetika, a.s..

Za detailné technické riešenie v zmysle platných predpisov a STN zodpovedá projektant.

**Magistrát hlavného mesta SR Bratislava, sekcia správy a údržby ciest, Primaciálne nám. 1, P.O.Box 192, 814 99 Bratislava, listom č. MAGS OSK 56838/23-473615 RIO-196 zo dňa 27.09.2023 dáva následné stanovisko:**

Popis stavby v zmysle predloženej dokumentácie:

Predložená dokumentácia rieši vedenie, ktoré začína ÚOK v elektrickej stanici R400/110kV Podunajské Biskupice. V areáli elektrickej stanice prechádza na existujúci stožiar VN liniek V228 a V610. Ďalej prechádza po existujúcich podperných bodoch po podperný bod č. 64 v smere na Šamorín TS 0751-004.

Umiestnením stavby nedôjde k zhoršeniu životného prostredia v lokalite a ani sa nezvýši zaťaženie na životné prostredie.

Na základe kritérií uvedených v zákone č. 24/2006 o posudzovaní vplyvu stavby na životné prostredie nie je pre tento objekt potrebné spracovať zámer EIA

Konštatujeme:

Stavbou nebude dotknutá komunikácia Ul. Svornosti (cesta 1/63), ktorá je v správe Hl. mesta SR Bratislavy. Na podklade odborného posúdenia predloženej dokumentácie v rozsahu odborných kompetencií v zmysle §140a zákona č. 50/1976 Zb. o územnom plánovaní a stavebnom poriadku (Stavebný zákon) v znení neskorších predpisov a §3d zákona č. 135/1961 Zb. o pozemných komunikáciách (Cestný zákon) v znení neskorších predpisov máme k riešeniu stavby „BA G1 OPTIKA ES Podunajské Biskupice - Šamorín, SOK“ v zmysle predloženej dokumentácie nasledovné pripomienky:

1. V prípade poškodenia vozovky na Ul. Svornosti budeme vyžadovať od investora jej opravu.
2. PD - min. situáciu a TS (najlepšie v elektronickej forme) musíte predložiť na vyjadrenie aj správcovi verejného osvetlenia - Technické siete Bratislava, ktorý uvedie podmienky k predmetnej PD v samostatnom vyjadrení.
3. V zmysle zákona č. 135/61 Zb. o pozemných komunikáciách (cestný zákon) v znení neskorších predpisov je stavebník povinný počas stavby udržiavať čistotu na stavbu znečisťovaných komunikáciách a verejných priestranstvách a výstavbu zabezpečiť bez porušenia bezpečnosti a plynulosti pešej a cestnej premávky

Upozornenie:

- Platnosť tohto stanoviska za SSÚC je dva roky odo dňa jeho vypracovania.
- Žiadame 2 mesiace pred začiatkom prác (po vydaní stavebného povolenia) informovať SSÚC mailom na [spravakomunikacii@bratislava.sk](mailto:spravakomunikacii@bratislava.sk). V prílohe tohto mailu pošlite aj povolenie na rozkopávku od príslušného CSO.

Toto stanovisko nenahrádza:

- Stanovisko hl. m. SR Bratislavy ako prípadného vlastníka pozemku, resp. susedných pozemkov a stavieb, vrátane bytov
- Rozhodnutia príslušného cestného správneho orgánu (napr. rozkopávkové povolenie, povolenie na zvláštne užívanie miestnych komunikácií, povolenie na zriadenie vjazdu alebo pripojeniu na miestnu komunikáciu)
- Záväznú stanovisko k zriadeniu vjazdu alebo k pripojeniu na miestnu komunikáciu
- Záväznú stanovisko hl. m. SR Bratislavy k investičnej činnosti

**Technické siete Bratislava, a. s., Primaciálne nám. 1, P.O.BOX 83/C, 814 99 Bratislava, listom č. PD 23157RD zo dňa 13.10.2023 dáva následné stanovisko:**

Spoločnosť Technické siete Bratislava, a.s. vo vami určenej lokalite, podľa predloženej mapy a ďalších podkladov, neprevádzkuje žiadne svoje zariadenia alebo siete. Vami navrhovaná činnosť v určenej lokalite nevyvolá stret záujmov s činnosťou našej spoločnosti. K PD, stavebnému, územnému konaniu a výstavbe nemáme námietky.

**SITEL, s.r.o., Kopčianska 18, 851 01 Bratislava, listom č. 221103-2655 zo dňa 14.12.2022 dáva následné stanovisko:**

1. V zmysle predloženej projektovej dokumentácie sa v záujmovom území NACHÁDZAJÚ EKS v majetku/správe spoločnosti SITEL s.r.o.
2. PODMIENKY SITEL s.r.o.:
  - dodržať Podmienky prác v ochrannom pásme EKS, ktoré sú neoddeliteľnou súčasťou tohto vyjadrenia.
3. Za správnosť zakresu záujmového územia zodpovedá žiadateľ - Situačné výkresy 1/8 až 8/8 zobrazujú celkové záujmové územie v rozsahu podľa predloženej PD.
4. Vyjadrenie platí 6 mesiacov.

UPOZORNENIE

Poškodenie EKS je trestné v zmysle § 286 Trestného zákona! Za poškodenie EKS je zodpovedný stavebník, a spoločnosť SITEL s.r.o. je oprávnená vymáhať náklady na opravu EKS, ako aj ďalšie škody spôsobené poškodením/prerušením prevádzky EKS.

EKS (elektronická komunikačná sieť) je funkčne prepojená sústava prenosových systémov, prepájacích alebo smerovacích zariadení, vrátane sieťových prvkov, ktoré nie sú aktívne, ktoré umožňujú prenos signálov po vedení,

rádiovými, optickými alebo inými elektromagnetickými prostriedkami, vrátane družicových sietí, pevných sietí s prepájaním okruhov a s prepájaním paketov, internetu a mobilných pozemských sietí, sietí na rozvod elektrickej energie v rozsahu, v ktorom sa používajú na prenos signálov, sietí pre rozhlasové a televízne vysielanie a káblových distribučných systémov bez ohľadu na druh prenášaných informácií.

Súčasťou fyzickej infraštruktúry EKS sú najmä rúry, stožiare, káblovody, kontrolné komory, vstupné šachty, rozvodné skrine, káblové vstupy do budov.

1. pred začatím zemných prác je stavebník povinný požiadať o vytýčenie trasy EKS a jej súčasti v mieste stavby SITEL s.r.o.. Vytýčenie vedenia bude vykonané na základe písomnej objednávky.

2. pri krížení sietí, tesných súbehoch, pri budovaní nových komunikácií a spevnených plôch pokiaľ nedochádza k preložke, je investor/realizátor povinný zabezpečiť integritu EKS tak, aby nedošlo k jej ohrozeniu alebo poškodeniu. Mechanická ochrana, alebo vynútená preložka bude realizovaná v plnej výške na náklady investora. V prípade ochrany, alebo vynútenej preložky EKS v majetku/správe SITEL s.r.o. je žiadateľ/investor povinný predložiť na schválenie realizačný projekt ochrany, alebo preložky EKS.

3. pri prácach počas realizácie stavby, ktorými môžu byť poškodené podzemné vedenia a zariadenia EKS v majetku/správe SITEL s.r.o., je stavebník povinný dodržať podmienky pre práce v ochrannom pásme EKS a vykonať všetky objektívne účinné opatrenia, aby nedošlo k ich narušeniu, alebo poškodeniu.

4. realizáciu ochrany a preložky pre investora vykoná spoločnosť SITEL s.r.o., alebo ňou poverená organizácia podľa cenovej kalkulácie schválenej spoločnosťou SITEL s.r.o..

5. v prípade preložky vedení, ktoré budú vyžadovať výluku prevádzky, je potrebné oznámiť termín prác 30 kalendárnych dní vopred. Ak plánované práce negatívne neovplyvnia prevádzku, je potrebné ich oznámiť minimálne 5 prac. dní vopred.

6. po realizácii preložky bude EKS odovzdaná SITEL s.r.o.. Žiadateľ/investor je povinný v súčinnosti so SITEL s.r.o. vypracovať po realizačnú projektovú dokumentáciu, ktorá bude obsahovať po realizačné geometrické zameranie s polohopisom preložených káblov, spojok a káblových šacht.

7. pri vykonávaní všetkých prác sú osoby vykonávajúce stavebné práce povinné dodržať platné predpisy podľa STN 73 6003 pre priestorovú úpravu vedení v plnom rozsahu. Existujúce EKS sú chránené ochranným pásmom ( § 68 zákona č.351/2011Z.z.). Zároveň je nutné dodržať ustanovenie § 65 zákona č. 351/2011Z.z. o ochrane proti rušeniu.

8. za prerušenie prevádzky počas prác v ochrannom pásme je zodpovedný realizátor stavby.

9. ochrana EKS vyžaduje, aby boli bezpodmienečne a bezvýhradne dodržané podmienky ochrany telekomunikačných zariadení, a to:

- v ochrannom pásme EKS vykonávať ručný výkop 1,5 m na obe strany od ich trasy
- upozorniť pracovníkov vykonávajúcich zemné práce na možnú polohovú odchýlku +/- 30 cm v
- prípade potreby, overenie výškového a stranového uloženia podzemných vedení EKS ručnými sondami
- v prípade obnaženia EKS zabezpečiť ich primeranú ochranu proti poškodeniu
- nad trasou EKS dodržiavať zákaz prechádzania ťažkými vozidlami, kým sa nevykoná ochrana proti poškodeniu
- nad trasou EKS dodržiavať zákaz skládok a budovania zariadení, ktoré by k nim znemožňovali prístup
- bez súhlasu zodpovedného pracovníka spoločnosti SITEL s.r.o. nezvyšovať a neznižovať vrstvu zeminy nad EKS
- v prípade akéhokoľvek poškodenia vedenia informovať o tom bezodkladne SITEL s.r.o
- za prevádzku optických káblov počas prác v ich ochrannom pásme je zodpovedný realizátor týchto prác
- pred zasypaním výkopu prizvať zástupcu SITEL s.r.o. na kontrolu, previesť zhutnenie zeminy pod trasou vedenia - -
- obnoviť značenie (krycia fólia, markery) a spísať zápis o nepoškodení trasy vo vlastníctve a správe spoločnosti SITEL s.r.o..

Upozorňujeme že nedodržanie vyššie uvedených podmienok ochrany zariadení je porušením povinnosti podľa § 68 Zákona č. 351/2011Z.z.o elektronických komunikáciách v platnom znení.

#### UPOZORNENIE

Poškodenie EKS je trestné v zmysle | 286 Trestného zákona! Za poškodenie EKS je zodpovedný stavebník, a spoločnosť SITEL s.r.o. je oprávnená vymáhať náklady na opravu EKS. ako aj ďalšie škody spôsobené poškodením/prerúšením prevádzky EKS.

**Energotel, a.s.,** Miletičova 7, 821 08 Bratislava, listom č. 620230387 zo dňa 22.02.2023 dáva následné stanovisko:

Na základe Vašej žiadosti Vám zasielame vyjadrenie o existencii trás podzemných vedení v majetku spoločnosti Energotel, a.s.:

V záujmovom území sa **nachádzajú** trasy podzemných vedení v majetku spoločnosti Energotel, a.s. Zároveň Vás upozorňujeme, že v záujmovom území sa nachádzajú trasy podzemných oznamovacích vedení v majetku spoločnosti ZSD, a.s.

Príloha: pohľad v google maps s orientačným zakreslením trasy podzemného vedenia

Vyjadrenie stráca platnosť uplynutím doby platnosti uvedenej nižšie v tomto vyjadrení, v prípade zmeny vyznačeného záujmového územia alebo v prípade, ak uvedené parcelné číslo/la v žiadosti nezodpovedá vyznačenému polygónu.

Prílohou vyjadrenia je pohľad v google maps s orientačným zakreslením trasy podzemného vedenia. Orientačné zakreslenie podzemného vedenia v nijakom prípade nenahrádza určenie polohy podzemného vedenia vytýčením v teréne, o ktorého zrealizovanie je potrebné požiadať podľa pokynov nižšie v tomto vyjadrení

Žiadateľ môže vyjadrenie a poskytnuté elektronické dáta použiť iba pre účel, pre ktorý mu boli poskytnuté. Žiadateľ nie je oprávnený poskytnuté informácie ďalej rozširovať alebo využívať bez súhlasu spoločnosti Energotel, a.s..

V prípade, že súčasťou vyjadrenia je priebeh podzemného vedenia v dgn formáte, Energotel, a.s. negarantuje geodetickú presnosť poskytnutých dát. Poskytnutie dát v elektronickej forme nezbavuje žiadateľa povinnosti požiadať o vytýčenie podzemných vedení.

Ostatné podmienky ochrany podzemných vedení v majetku spoločnosti Energotel, a.s. (ďalej iba Vedenia)

V zmysle § 21 ods. 11 zákona č. 452/2021 Z.z. o elektronickej komunikácii je žiadateľ povinný do projektu stavby zakresliť priebeh všetkých podzemných vedení v majetku spoločnosti Energotel, a.s. nachádzajúcich sa v záujmovom území.

Pred realizáciou stavby je žiadateľ povinný požiadať o vytýčenie podzemných vedení v našom majetku. Vytýčenie zrealizujeme na základe objednávky zaregistrovanej prostredníctvom portálu <https://registracia-portal.energotel.sk/>.

Ostatné podmienky pre vytýčenie sú uvedené na <https://www.energotel.sk/demarcation-of-networks>. Kontakt na vytýčenie: Tomáš Braniša, mobil 0911 775 064, email: [vytycovanie@energotel.sk](mailto:vytycovanie@energotel.sk). V objednávke je žiadateľ povinný uviesť registračné číslo žiadosti uvedené v záhlaví tohto vyjadrenia.

Upozorňujeme, že pri realizačných prácach ste povinný dodržať podmienky uvedené v §21 až §23 Zákona č. 452/2021 Z.z. o elektronickej komunikácii a ďalej požadujeme:

- a) Pri kontakte s vytýčenými a označenými vedeniami dodržiavať platné predpisy podľa STN 73 6005 pre priestorovú úpravu vedení v plnom rozsahu,
- b) Zahájenie stavebných prác v ochrannom pásme Vedenia oznámiť správcovi na kontakt [vytycovanie@enerRotei.sk](mailto:vytycovanie@enerRotei.sk),
- c) Preukázateľne oboznámiť pracovníkov vykonávajúcich zemné práce s vytýčenou a vyznačenou polohou Vedení a upozorniť ich na možnú polohovú odchýlku +/- 30 cm skutočného uloženia Vedení od vyznačenej polohy na povrchu terénu. Pri zemných prácach v miestach výskytu trás Vedení pracovať s najväčšou opatnosťou a bezpodmienečne nepoužívať nevhodné náradie (napr. hĺbiace stroje) vo vzdialenosti najmenej 1,5 m na každú stranu od vyznačenej polohy Vedení,
- d) Dodržať zákaz prechádzania ťažkými vozidlami, kým sa nevykoná ochrana proti mechanickému poškodeniu, e) Nad trasou Vedení dodržať zákaz skládok a budovania zariadení, ktoré by znemožňovali prístup k Vedeniam, f) Zemnými prácami odkryté podzemné vedenia riadne zaistiť proti previsu, ohrozeniu a poškodeniu cudzím zásahom aj mimo pracovného času a tým zabezpečiť ich plynulú prevádzkyschopnosť,
- g) Pred zahnutím obnažených miest Vedení prizvanie pracovníka spoločnosti Energotel, a.s. ku kontrole, kde bude vystavený zápis o nepoškodení trasy, dodržaní podmienok vyjadrenia prevádzkovateľa a správcu Vedení,
- h) Pred zahnutím zabezpečiť zhutnenia zeminy pod HDPE trasou, obnovenie krytia a značenia (zákrytové dosky, fólia, markre),
- i) Overiť výškové a stranové uloženia Vedení ručnými sondami (vzhľadom na to, že nezodpovedáme za zmeny priestorového uloženia Vedení vykonaného bez nášho vedomia),
- j) V prípade zmeny nivelety nad trasou Vedení požiadať Energotel, a.s. o opätovný súhlas,
- k) V prípade potreby premiestnenia Vedení požadujeme vypracovanie projektovej dokumentácie preloženia Vedení a jej predloženie na odsúhlasenie písomne na adresu sídla spoločnosti Energotel, a.s..

**Krajský pamiatkový úrad Bratislava, Leškova 17, 811 04 Bratislava, listom č. KPUBA-2022/23471-2/97967/MAJ zo dňa 23.11.2022 dáva nasledovné stanovisko:**

Krajský pamiatkový úrad Bratislava (ďalej len „KPÚ BA“) podľa § 11 ods. 2 pís. d) zákona č. 49/2002 Z. z. o ochrane pamiatkového fondu v znení neskorších predpisov (ďalej len „pamiatkový zákon“), ktorý je vecne príslušným správnym orgánom a podľa § 9 ods. 5 pamiatkového zákona je miestne príslušným správnym orgánom na úseku ochrany pamiatkového fondu vydáva toto záväzné stanovisko:

KPÚ BA na základe žiadosti spol. EGEM, s. r. o., Lamačská cesta č. 3, 841 04 Bratislava, IČO: 44 193 653, zastupujúcej stavebníka spol. Západoslovenská distribučná, a. s., Čulenova ul. č. 6,816 47 Bratislava, IČO: 36 361 518, prijatej KPÚ BA dňa 14.11.2022, o vyjadrenie k projektovej dokumentácii vo veci vydania rozhodnutia v územnom konaní na líniovú stavbu ÚOK\_SOK 22KV ES P. BISKUPICE - ŠAMORÍN V228 TS 0751-004, trasa stavby od územia Mestskej časti Bratislava - Podunajské Biskupice, cez územie obce Rovinka, po územie obce Dunajská Lužná, na dotknutých pozemkoch pare. č. 5845/1, 5849/1, 5861/1 etc., k. ú. Podunajské Biskupice; pare. č. 21077/26, /37, 21122/4 etc., k. ú. Rovinka; pare. č. 671/1, /283, /292 etc., k. ú. Nové Košariská; pare. č. 205,206/1 (reg. KN C), 205 (reg. KN E) etc., k. ú. Nová Lipnica; pare. č. 215/4,219/2, 273/1 etc., k. ú. Jánošíková, od elektrickej stanice R400/110kV Podunajské Biskupice, cez podperné body VN linky V228, až po podperný bod č. 31 na k. ú. Jánošíkova (ďalej len „stavba“), stupeň DÚR, zodp. projektant Ing. Martin Ondrušek, autoriz. stav. inž. SKSI, reg. č. 5964\*A2, dátum vypracovania august 2022, podľa § 30 ods. 4 pamiatkového zákona **súhlasí** s umiestnením vyššie ohraničenej časti stavby, ktorá sa nedotýka kultúrnej pamiatky evidovanej v Ústrednom zozname pamiatkového fondu SR a nenachádza sa na pamiatkovom území, s podmienkami:

1. Investor/stavebník oznámi písomne KPÚ BA 10 dní vopred začiatok zemných prác:
  - a. na telekomunikačných šachtách DSO 26.2 (k. ú. Rovinka a k. ú. Nové Košariská),
  - b. na KZL medzi p. b. č. 1 až 8B DSO 26.3 (k. ú. Podunajské Biskupice).
2. Obhliadku na stavebných objektoch z podmienky 1 písm. a) a b) vykoná pracovník KPÚ BA alebo ním poverená odborne spôsobilá osoba vo fáze realizácie zemných prác za účelom obhliadky miestnej stratigrafie na profile zemných výkopov.
3. V prípade archeologického nález, nálezca alebo osoba zodpovedná za vykonávanie prác podľa ustanovenia § 40 ods. 2 a 3 pamiatkového zákona oznámi nález KPÚ BA a nález ponechá bezo zmeny až do obhliadky KPÚ BA alebo ním poverenou odborne spôsobilou osobou.

Toto záväzné stanovisko po uplynutí troch rokov odo dňa jeho vydania stráca platnosť, ak nedošlo k jeho použitiu na účel, na ktoré je určené. Je podkladom pre vydanie rozhodnutia príslušným stavebným úradom v územnom konaní o posudzovanej stavbe.

**OTNS, a.s.**, Vajnorská 137, 831 04 Bratislava listom č. 10584/2022 zo dňa 26.10.2022 dáva následné stanovisko:

Spoločnosť OTNS, a.s., Vajnorská 137, 831 04 Bratislava ako správca optickej siete SWAN.a.s., spol SWAN je aj právny nástupcom zaniknutej spoločnosti BENESTRA, s.r.o v dôsledku zlúčenia od 1.1.2019, Vám na základe Vašej žiadosti o vyjadrenie pre územné konanie stavby BA G1 Optika ES Podunajské Biskupice - Šamorín, SOK" oznamuje, že v záujmovom území danej stavby sa nachádza podzemná optická sieť spoločnosti SWAN.a.s

S vydaním územného rozhodnutia súhlasíme za dodržania nasledovných podmienok:

Pri akýchkoľvek prácach, ktorými môžu byť ohrozené alebo poškodené zariadenia, je žiadate! povinný vykonať všetky objektívne účinné ochranné opatrenia tým, že zabezpečí:

- pri realizácii stavby príde k súbehu a križovaniu s optickými káblami SWAN, a.s. V súvislosti s vykonávanými prácami požadujeme dodržiavať platné predpisy podľa STN 73 6005 pre priestorovú úpravu vedení technického vybavenia, ako aj STN 33 3300.
- realizáciu výkopových prác min. 1,5 m od osi trasy zemných telekomunikačných vedení a zariadení /ochranné pásmo/ požadujeme vykonávať zásadne ručným spôsobom bez používania strojných mechanizmov (žiadne riadené a neriadené podvrty) v zmysle §21, ods.(3) a §24 ods.(6) Zákona č. 452/2021 Z.z o elektronických komunikáciách. Pri výkopových prácach v blízkosti telekomunikačných káblov je potrebné dodržať maximálnu opatnosť, káble zabezpečiť proti poškodeniu a prípadnému odcudzeniu
- jestvujúce káble musia byť vytýčené, vytýčenie sa realizuje na základe písomnej objednávky spoločnosti na adresu: OTNS, a.s., Vajnorská 137, 831 04 Bratislava, elektronicky na obchod@otns.sk , pri objednávke je nutné uviesť číslo nášho vyjadrenia zo dňa, priložiť kópiu samotného vyjadrenia so zákresom. Trasy siete SWAN je potrebné vytýčiť geodeticky. V prípade potreby vieme poskytnúť porealizačné geozameranie trás OK v ZU v dgn na vyžiadanie/objednávku-digi, získaný podklad nahrádza fyzické vytýčenie v teréne, služby sú spolplatnené v zmysle Cenníka OTNS,a.s., uvedeného na webe.
- nad vytýčenou trasou sa nebudú používať ťažké mechanizmy pokiaľ sa nevykoná ochrana proti mechanickému poškodeniu, nad vytýčenou trasou sa nebudú umiestňovať skládky materiálov a stavebnej siete,
- vytýčené, zemnými prácami odkryté telekomunikačné vedenia a zariadenia je dodávateľ stavby povinný riadne zaistiť proti poškodeniu cudzím zásahom aj mimo pracovného času /uložením do drevených žľabov, resp vyviazaním na trám/ a tým zabezpečiť ich plynulú prevádzku schopnosť
- oboznámenie pracovníkov ktorí budú vykonávať zemné práce s vytýčenou trasou na možnú polohovú odchýlku +- 30cm skutočného uloženia zariadenia od vyznačenej polohy na povrchu terénu.
- v prípade, že počas výstavby je potrebné zvýšiť alebo znížiť krytie teí. káblov, je toto možné vykonať len so súhlasom povereného zamestnanca OTNS
- v prípade, že stavbou bude vyvolaná prekládka našich trás, je nutné prekonzultovať a odsúhlasiť návrh prekládky v ďalšom stupni PD
- žiadame, aby bol zástupca spoločnosti OTNS, a.s. prizvaný ku kontrole a prevzatiu odkopaných trás ešte pred zásypom rýh: optika/ojobis sk jedna z podmienok pre kolaudáciu stavby, vystavenie potvrdenia o nepoškodení vedenia.
- stavebník je zodpovedný za zachovanie vytyčovacích značiek (markerov), ochrannej fólie a zákrytových dosiek.
- bezodkladne oznámiť každé poškodenie zariadenia spoločnosti SWAN, a.s.. helpdesk kontakt: 0908706819, +421 2 35000999, 0650/123 456,
- Upozorňujeme, že v prípade nedodržania podmienok a prípadného poškodenia optických vedení siete SWAN ponese stavebník/realizátor celú zodpovednosť za prerušenie telekomunikačnej prevádzky a bude znášať všetky náklady spojené s odstránením poruchy/ opravy optickej trasy vrátane pokút.
- Vyjadrenie je platné 6 mesiacov a vydávame ho pre potreby územného konania. Pred realizáciou je nutné požiadať o vyjadrenie k rozkopávke a o vytýčenie v teréne.

Po splnení daných podmienok spoločnosť OTNS, a.s. ako správca siete SWAN k vydaniu územného rozhodnutia nemá námietky.

**Nafta, a.s.**, Votrubova 1, 821 09 Bratislava, listom č. Z-NAF-13662/2022 zo dňa 22.11.2022 dáva následné stanovisko:

Na základe Vašej žiadosti o vyjadrenie k inžinierskym sieťam spoločnosti NAFTA a.s. (ďalej „spoločnosť“) situovaným v záujmovom území stavby „ÚOK\_SOK 22KV ES P. Biskupice - Šamorín V228 TS 0751-004“ plánovanej v k. ú. Podunajské Biskupice, Rovinka, Nové Košariská, Nová Lipnica, Jánošíková, Šamorín podľa predloženej dokumentácie (ďalej „stavba“), pre účely územného rozhodnutia, doručenej spoločnosti, zasielame nižšie uvedené stanovisko.

Stavba, v zmysle predloženej dokumentácie, je situovaná mimo osobitné územia určené toho času spoločnosti, taktiež sa nenachádza v oblasti, v ktorej sú umiestnené zariadenia spoločnosti, ani do nej nezasahujú ich ochranné, resp. bezpečnostné pásma.

Vzhľadom na vyššie uvedené spoločnosť nemá námietky k stavbe ÚOK\_SOK 22KV ES P. Biskupice - Šamorín V228 TS 0751-004“ v k. ú. Podunajské Biskupice, Rovinka, Nové Košariská, Nová Lipnica. Jánošíková, Šamorín podľa predloženej dokumentácie.

Toto stanovisko možno použiť len pre účely vyššie uvedenej stavby umiestnenej na pozemkoch podľa predloženej žiadosti.

**SLOVNAFT, a.s.,** Vlčie hrdlo 1, 824 12 Bratislava, listom č. SN/R/2022/026152/Z, SN/R/2022/027729/Z zo dňa 14.11.2022 dáva následné stanovisko:

Na základe Vašej žiadosti o vyjadrenie k hore uvedenej akcii Vám zasielame nasledovné stanovisko:

1. Žiadame dodržať zákon č. 251/2012 o energetike a o zmene niektorých zákonov a nižšie uvedené body:

- (1) V ochrannom pásme potrubia je zakázané zriaďovať objekty osobitnej dôležitosti, ťažné jamy prieskumných a ťažobných podnikov a odvaly.
- (2) V ochrannom pásme potrubia, okrem ochranného pásma potrubia na prepravu ropy z miesta ťažby do miesta spracovania, je zakázané do vzdialenosti
  - a) 200 m od osi potrubia stavať na vodnom toku mosty a vodné diela,
  - b) 150 m od osi potrubia pozdĺž potrubia súvisle zastavovať pozemky, stavať ďalšie dôležité objekty a budovať železničné trate,
  - c) 100 m od osi potrubia stavať akékoľvek stavby,
  - d) 50 m od osi potrubia stavať kanalizačnú sieť,
  - e) 20 m od osi potrubia stavať potrubie na prepravu iných látok okrem horľavých látok I. a II. triedy,
  - f) 10 m od osi potrubia vykonávať činnosti, najmä výkopy, sondy, odpratávanie a navrhovanie zeminy a vysádzanie stromov, ktoré by mohli ohroziť bezpečnosť potrubia a plynulosť prevádzky.
- (3) Elektrické vedenie možno zriaďovať najmenej v takej vzdialenosti od potrubia, aby sa zachovali ochranné pásma podľa § 43
2. Pri križovaní projektovaného vedenia s produktovodnými vedeniami (produktovod DN250 - 2 x, produktovod DN300 - 1 x, kábel DKMOS - 1 x,) žiadame dodržať STN 65 G2(M a ďalej uvedené požiadavky t.j.
  - 2.1 Miesto križovania musí byť účinne chránené umiestnením realizovaných vedení do chráničky s presahom 3 m od osi produktovodného vedenia.
  - 2.2 Dodržať bezpečnostnú zvislú vzdialenosť najbližších krajných bodov produktovodných vedení od chráničky realizovaných vedení min. 0,5 m.
  - 2.3 Dodržať uhol križovania vedení min. 60°, najvýhodnejší 90°.
  - 2.4 Plytšie uložené vedenia musia byť v mieste križovania 0,2 - 0,3 m nad svojím povrchom vyznačené výstražnou, fóliou s presahom aspoň 2 m na každú stranu od okraja výkopu križovania.
  - 2.5 V mieste prechodu ťažkými mechanizmami nad produktovodom musia byť uložené betónové panely s presahom 3 m od osi produktovodu.
3. Pred zahájením stavebných, resp. výkopových prác je nevyhnutné priamo v teréne upresniť smerové a hĺbkové pomery produktovodných vedení.

Vyhľadanie sa uskutoční nasledovne:

- 3.1 Investor stavby zašle na adresu prevádzkovateľa produktovodných vedení objednávku na vyhľadanie a dozorovanie produktovodných vedení s uvedením dátumu konania vyhľadania, tak aby ju prevádzkovateľ obdržal min. 1 týždeň vopred.
- 3.2 Zástupca prevádzkovateľa produktovodných vedení vykoná smerové a hĺbkové zameranie produktovodných vedení, z ktorého vyhotoví zápis, kde budú špecifikované i prípadné ďalšie požiadavky na realizáciu križovania. Značenie vyhľadaných produktovodných vedení (napr. kolíkmi) alebo prípadné geodetické zameranie súradníc si zabezpečí investor stavby.
- 3.3 Vo vyhľadaných miestach križovania investor zabezpečí ručne kopané sondy na overenie skutočnej lokalizácie produktovodných vedení.
4. Začiatok stavebných prác pri vstupe do ochranného pásma produktovodu (rozumie sa vzdialenosť 300 m na obe strany od osi produktovodného potrubia) a osobitne pri priblížení sa na 10 m od miesta križovania oznámi investor prevádzkovateľovi dopredu.
  - 4.1 Všetky zemné práce v zabezpečovacom pásme vo vzdialenosti 10 m od produktovodných vedení je možné vykonávať len ručne, bez použitia akýchkoľvek strojných mechanizmov a za stáleho dozoru zamestnancov SLOVNAFT, a.s., Produktovod Kľačany.
  - 4.2 Po celú dobu stavebných prác v ochrannom pásme produktovodu a zvlášť v miestach križovania požadujeme zo strany investora zabezpečiť nepretržitý technický dozor a vykonať také opatrenia, aby nedošlo k nedovoleným zásahom na produktovodných vedeniach.
  - 4.3 Stavebné a montážne práce pri križovaní je nutné organizovať tak, aby prevádzkovateľ produktovodných vedení mohol zabezpečiť kontrolnú účasť svojho zástupcu. Jedná sa hlavne o výkopové a zahrňovacie práce na našich zariadeniach.
  - 4.4 Ak budú produktovodné vedenia odkryté viac ako 24 hod. investor zabezpečí nepretržité stráženie odkrytých vedení až do času ich zahrnutia.
  - 4.5 Žiadame zaslať PD skutočného prevedenia v mieste križovania s produktovodnými vedeniami. Produktovodné vedenia sú zakreslené v priloženej situácii.

Záverom upozorňujeme, že produktovodné vedenia sú zaradené do skupiny objektov osobitnej dôležitosti, neakceptovanie podmienok a skutočností uvedených v tomto vyjadrení môže viesť k následkom s veľkými materiálnymi a ekologickými škodami.

**Úrad verejného zdravotníctva SR**, Trnavská cesta 52, 826 45 Bratislava, listom č. ÚVZSR/OHŽP/9209/37052/2022 zo dňa 08.12.2022 dáva následné stanovisko:

Úrad verejného zdravotníctva Slovenskej republiky ako príslušný organ verejného zdravotníctva podľa § 3 ods. 1 písm. b) zákona č. 355/2007 Z. z. o ochrane, podpore a IOZVOJI verejného zdravia a o zmene a doplnení niektorých zákonov v znení neskorších predpisov (ďalej len zákon č. 355/2007 Z. z. "i vo veci žiadosti o vydanie stanoviska k projektovej dokumentácii stavby .UOK. SOK 22KV ES Podunajské Biskupice - Šamorín V228 TS 0751-004' pre účely vydania územného rozhodnutia podľa § 5 ods 4 písm n; zákona č- 355/2007 Z z vydáva toto záväzné stanovisko:

S návrhom projektovej dokumentácie pre účely vydania územného rozhodnutia stavby .UOK SOK 22KV ES Podunajské Biskupice - Šamorín V228 TS 0751-004“, kat u. Podunajské Biskupice. Rovinka, Nové Košariská. Nová Lipnica, Jánošíková pre stavebníka Západoslovenská distribučná a s, Čulenova 6. 816 47 Bratislava. IČO 36 361 518. v zastúpení spoločnosťou EGEM, s.r.o.. Lamačská cesta 3. 841 04 Bratislava, IČO. 44 193 653 sa súhlasí. Odôvodnenie.

Predložená projektová dokumentácia stavby .UOK.SOK 22KV ES Podunajské Biskupice - Šamorín V228 TS 0751-004' (ďalej len „stavba“) neší vybudovanie novej optickej trasy medzi elektrickou stanicou ES Podunajské Biskupice 110/22 kV a novovybudovanou elektrickou stanicou ES Mierovo 110/22 kV.

Predmetná stavba sa člení na nasledovne stavebné objekty

- SO 10 VN vedenie vonkajšie,
- DSO 26.1 Optické vedenie - SOK.
- DSO 26.2 Optické vedenie - ÚOK,
- DSO 26 3 Optické vedenie - KZL

Optická trasa bude tvorená úložným optickým káblom (UOK! a samonosným optickým káblom (SOK) na VN linke V228 Vedenie začína ÚOK v elektrickej stanici R400/110 kV Podunajské Biskupice, v areáli elektrickej stanice prechádza na existujúci stožiar VN liniek V228 a V610 a ďalej prechádza po existujúcich podporných bodoch po podporný bod č. 64 v smere na Šamorín TS 0751 004 Dĺžka trasy nového zemného optického kábla bude cca 1187 m, nového kombinovaného zemného lana (KZL) cca 904 m a nového SOK cca 11 062 m.

Stavba sa nenachádza v ochrannom pásme zdroja pitnej vody.

Po preskúmaní projektovej dokumentácie konštatujeme že z hľadiska záujmov ochrany, podpory a rozvoja verejného zdravia ustanovených v zákone č 355/2007 Z.z. nemáme k predloženej projektovej dokumentácii pre územne rozhodnutie stavby pripomienky

Na základe vyššie uvedených skutočností a čiastkových stanovísk dotknutých regionálnych úradov verejného zdravotníctva so sídlom v Bratislave a Dunajskej Strede sa vydáva toto záväzne stanovisko.

Pre úplnosť dodávame, že stanoviska vo veciach zhotovovania zmien či prevádzkovania telekomunikačných zariadení spadajú do pôsobnosti rezortu Ministerstva dopravy a výstavby Slovenskej republiky, útvary vedúceho hygienika rezortu V súvislosti s touto skutočnosťou Vám odporúčame zaslať žiadosť o vyjadrenie aj uvedenému rezortu.

**Eustream, a.s.**, Votrubova 11/A, 82109 Bratislava, listom č. GIS a ITIS 72/2022 zo dňa 16.11.2022 dáva následné stanovisko:

Podľa predloženej projektovej dokumentácie NEZASAHUJE do ochranného ani bezpečnostného pásma prepravnej siete eustream, a.s.

Ochranné pásmo je definované vodorovnou vzdialenosťou meranou kolmo na obidve strany od osi plynovodu. Pre sieť eustream, a.s. vzhľadom na priemer potrubí a tlak prepravovaného média platí ochranné pásmo 50 m od osi krajnej línie prepravnej siete podľa § 79 ods.(2) , písmeno (d) zákona 251/2012.

Vzdialenosti nových stavieb od plynovodov sú novelizované podľa § 80 ods (2) písm (g) zákona č. 251/2012 zb. pre bezpečnostné pásma. Pre prepravnú sieť platí vzdialenosť 200 m pre DN nad 500 mm a tlak nad 4 Mpa.

Vyjadrenie platí len pre inžinierske siete eustream, a.s. Z dôvodu možnosti ich ďalšej výstavby v záujmovej lokalite má platnosť 1 rok odo dňa vydania.

**NASES**, národná agentúra pre sieťové a elektronické služby, BC Omnipolis, Trnavská cesta 100/II, 821 01 Bratislava, listom č. 330-2023/6168-2444 zo dňa 27.02.2023 dáva následné stanovisko:

Na základe Vašej žiadosti o vyjadrenie Vám Národná agentúra pre sieťové a elektronické služby (ďalej len „NASES“) dáva nasledovné stanovisko:

Podľa Vami zaslaných podkladov sa vo vyznačenom záujmovom území nenachádzajú telekomunikačné siete a zariadenia v správe NASES.

Toto vyjadrenie je platné 1 rok a len pre účel, pre ktorý bolo vystavené. Žiadateľ nie je oprávnený poskytnuté informácie ďalej rozširovať, prenajímať alebo využívať bez súhlasu agentúry NASES. V prípade, že stavebné práce sa budú realizovať neskôr ako 1 rok odo dňa vydania tohto vyjadrenia, je žiadateľ povinný požiadať NASES o nové vyjadrenie.

**Ministerstvo obrany SR**, sekcia majetku a infraštruktúry, Kutuzovova 8, 832 47 Bratislava, listom č. SEMal-EL13/2-3-1658/2022 zo dňa 31.10.2022 dáva následné stanovisko:

K Vašej žiadosti o posúdenie novej optickej trasy medzi elektrickou stanicou ES Podunajské Biskupice 110/22kV a novo budovanou elektrickou stanicou ES Mierovo 110/22kV v katastrálnom území Podunajské Biskupice, Rovinka, Nové Košariská, Nová Lipnica, Jánošíková a Šamorín Vám, ako organizačná zložka oprávnená vydávať záväzné stanoviská Ministerstva obrany Slovenskej republiky podľa § 7 zákona č. 319/2002 Z. z. o obrane Slovenskej republiky v znení neskorších predpisov a § 125 zákona č. 50/1976 Zb. o územnom plánovaní a stavebnom poriadku (stavebný zákon) v znení neskorších predpisov, zasielame nasledovné stanovisko:

Po posúdení predložených podkladov **súhlasíme** s umiestnením líniovej stavby „BA G1 Optika ES Podunajské Biskupice - Šamorín“ v trase zakreslenej v zaslanej situácii. V mieste plánovanej výstavby sa nachádza podzemné telekomunikačné vedenie v správe ministerstva obrany, ktoré je vyznačené na orientačnom zákrese ružovou farbou (viď. príloha). Pred začatím prác žiadame zabezpečiť jeho vytýčenie. Ďalej požadujeme:

- nepoškodiť podzemné telekomunikačné vedenie a zabezpečiť jeho ochranu,
- dodržať priložené podmienky ochrany vedení elektronickej komunikačnej siete.

Toto stanovisko sa vydáva pre územné konanie.

#### Podmienky ochrany vedení elektronickej komunikačnej siete

Existujúce vedenia sú chránené ochranným pásmom podľa § 68 zákona č. 351/2011 Z.z. o elektronických komunikáciách. V zmysle § 66 ods. 7 uvedeného zákona do projektu stavby sa musí zakresliť priebeh všetkých vedení v mieste stavby. Za splnenie tejto povinnosti zodpovedá projektant.

Pred začatím zemných prác ( výkop jám a rýh ) musí investor písomne odovzdať a dodávateľ stavebných prác prevziať vyznačené inžinierske siete a iné prekážky nachádzajúce sa na stavenisku.

Pri práci v blízkosti podzemných telekomunikačných vedení sa musia dodržiavať platné právne predpisy, najmä Zákon č.351/2011 Z. z. o elektronických komunikáciách, STN 73 6005 Priestorová úprava vedenia technického vybavenia, STN 73 3050 Zemné práce.

Pri akýchkoľvek prácach, ktorými môžu byť ohrozené alebo poškodené podzemné telekomunikačné vedenia, ste povinný vykonať všetky objektívne účinné ochranné opatrenia najmä tým, že zabezpečíte:

pred začatím zemných prác vytýčenie a vyznačenie polohy podzemných telekomunikačných vedení priamo na povrchu terénu, tak na stavenisku ako aj v jeho blízkosti preukázateľné oboznámenie zamestnancov, ktorí budú vykonávať zemné práce s vytýčenou a vyznačenou polohou podzemného telekomunikačného vedenia a tiež s podmienkami, ktoré boli na jeho ochranu stanovené, upozornenie zamestnancov, aby pri prácach v mieste výskytu podzemných telekomunikačných vedení pracovali s najväčšou opatrnosťou a bezpodmienečne nepoužívali nevhodné náradie (napr. hĺbiace stroje ) vo vzdialenosti 1,5 m na každú stranu od vyznačenej polohy vedenia (zemné práce vykonávať len ručne), upozornenie zamestnancov vykonávajúcich zemné práce na možnú polohovú odchýlku skutočného uloženia podzemného telekomunikačného vedenia od vyznačenej polohy na povrchu terénu ( $\pm 30$  cm), aby odkryté podzemné telekomunikačné vedenia boli riadne zabezpečené proti previsu, poškodeniu a prípadnému odcudzeniu, pri križovaní a súbehoch treba telekomunikačné káble ochrániť chráničkami (betónové prípadne plastové žľaby, PVC trubky, delené chráničky), pred zasypaním zhutnenie zeminy pod odkrytými telekomunikačnými káblami, obnovenie krytia a označenia (zákrytové dosky, fólia, markery), bezodkladné oznámenie každého poškodenia podzemného telekomunikačného vedenia na telefónne číslo 0960 402200,0960 406400, 0903 824316 alebo faxové číslo 0960 406420. Nedodržanie podmienok ochrany podzemných telekomunikačných vedení je porušením povinností podľa § 68 zákona č. 351/2011 Z.z. o elektronických komunikáciách v platnom znení.

Káble sú zakreslené orientačne (označené kolízne úseky). Podrobné zakreslenie je možné vykonať u zástupcu prevádzkovateľa (správcu) - Základňa stacionárnych KIS, Regionálny úsek Západ, Olbrachtova S, Trenčín.

Pred začatím zemných prác je investor - dodávateľ stavebných prác povinný včas zabezpečiť vytýčenie podzemných vedení tak, aby nedošlo k ich poškodeniu. Vytýčenie telekomunikačných vedení urobíme na základe písomnej žiadosti do troch týždňov od jej doručenia. Žiadosť zašlite na adresu: Základňa stacionárnych KIS, Olbrachtova 5, 911 01 Trenčín. Kontaktné tel. č. 0960 - 406156,406152, 406151, 406150, 406162, 406163.

Najmenej 30 dní vopred oznámiť zahájenie prác v priestore ochranného pásma vedenia, prizvať k vykonaniu kontroly stavu vedenia pred jeho zasypaním (vydanie súhlasu pre jeho zakrytie, vystavenie zápisu o nepoškodení kábla a dodržaní podmienok vyjadrenia ) zástupcu prevádzkovateľa ( správcu ). Kontakty - Základňa stacionárnych KIS, Regionálny úsek Západ, Olbrachtova 5, 911 01 Trenčín, tel. č. 0960 - 407200, 407210,407211, 407226, 407224, fax. č. 0960 - 407209, 0914 367 070.

**Ministerstvo vnútra SR, Okresný úrad Bratislava, Pozemkový a lesný odbor, Tomášikova 46, 832 05 Bratislava, listom č. OU-BA-PLO-2022/203038-002-PR1 zo dňa 06.12.2022 dáva následné stanovisko:!**

Dňa 14.11.2022 bola na Okresný úrad Bratislava, pozemkový a lesný odbor (ďalej len „OÚBA PLO“), doručená od spoločnosti EGEM. s.r.o., so sídlom Lamačská cesta 3. 841 04 Bratislava, ktorá v konaní zastupuje Záposlovenskú distribučnú, a.s. so sídlom Čulenova 6, 816 47 Bratislava, žiadosť o vyjadrenie k územnému konaniu pre stavbu: „ÚOKSOK 22KV ES P. Biskupice – Šamorín 4“.

V tomto prípade OUBA PLO nie je oprávnený v danej veci konať v zmysle zákona, vzhľadom na predmet jeho právnej úpravy, vymedzený v ust. § 13 a 15 zákona č. 220/2004 Z.z. o ochrane a využívaní poľnohospodárskej pôdy a o zmene zákona č. 245/2003 Z. z. o integrovanej prevencii a kontrole znečisťovania životného prostredia a o zmene a doplnení niektorých zákonov, ktoré rieši Okresný úrad Bratislava, odbor opravných prostriedkov, referát pôdohospodárstva. Tomášikova 46, 832 05 Bratislava.



V zmysle vyššie uvedeného Vám OUBA PLO odstupuje predmetnú žiadosť na vybavenie, ako vecne a miestne príslušnému orgánu.

**Ministerstvo dopravy SR, Útvar vedúceho hygienika rezortu, Oddelenie oblastného hygienika Bratislava, Námestie slobody 6, 810 05 Bratislava, listom č. 06263/2023ÚVHR/79091 zo dňa 06.09.2023 dáva následné stanovisko:**

Ministerstvo dopravy Slovenskej republiky, Útvar vedúceho hygienika rezortu, oddelenie oblastného hygienika Bratislava (ďalej len „MD SR“) ako orgán štátnej správy na úseku verejného zdravotníctva príslušný podľa § 3 ods. 1 písm. f) a § 7 ods. 1 písm. e) zákona č. 355/2007 Z.z. o ochrane, podpore a rozvoji verejného zdravia a o zmene a doplnení niektorých zákonov v znení neskorších predpisov (ďalej len „zákon č. 355/2007 Z.z.“) vo veci posúdenia návrhu žiadateľa: Západoslovenská distribučná, a.s., Čulenova 6, 816 47 Bratislava, IČO: 36 361 518 v zastúpení: EGEM, s.r.o., Lamačská cesta 3, 841 04 Bratislava, IČO: 44 193 653 na „ÚOK SOK 22KV ES P. BISKUPICE - ŠAMORÍN V228 TS 0751-004“, Projektová dokumentácia k územnému konaniu stavby podľa § 13 ods. 3 písm. b) zákona č. 355/2007 Z.z. vydáva toto záväzné stanovisko: súhlasí sa s návrhom žiadateľa: Západoslovenská distribučná, a.s., Čulenova 6, 816 47 Bratislava, IČO: 36 361 518 v zastúpení: EGEM, s.r.o., Lamačská cesta 3,841 04 Bratislava, IČO: 44 193 653 na „ÚOK SOK 22KV ES P. BISKUPICE - ŠAMORÍN V228 TS 0751-004“, Projektová dokumentácia k územnému konaniu stavby.

Podaním zo dňa 15.12.2022 doručeným na Ministerstvo dopravy a výstavby Slovenskej republiky (právny predchodca MD SR), Útvar vedúceho hygienika rezortu, oddelenie oblastného hygienika Bratislava dňa 19.12.2022 a jeho doplnením zo dňa 28.08.2023 doručeným na MD SR dňa 04.09.2023 na základe výzvy správneho orgánu č. 06263/2023/ÚVHR/01906 zo dňa 10.01.2023 žiadateľ požiadal tunajší správny orgán o vydanie záväzného stanoviska podľa § 13 ods. 3 písm. b) zákona č. 355/2007 Z.z. k návrhu v uvedenej veci.

Po preskúmaní predloženého návrhu a jeho príloh boli zistené tieto skutočnosti: predložená projektová dokumentácia, ktorá slúži na účel územného konania stavby „ÚOK SOK 22KV ES P. BISKUPICE - ŠAMORÍN V228 TS 0751-004“ rieši vybudovanie elektronickej telekomunikačnej siete spoločnosti Západoslovenská distribučná, a.s. v intraviláne a extraviláne katastrálnych území Bratislava Podunajské Biskupice, Rovinka, Nové Košariská, Nová Lipnica, Jánošíkova a Šamorín v okresoch Bratislava II, Senec a Dunajská Streda, kraj Bratislavský a Trnavský.

V rámci uvedenej stavby sa bude v určenej trase realizovať inštalácia nového samonosného optického kábla o celkovej dĺžke cca 11062,00 m, nového kombinovaného zemného lana o celkovej dĺžke cca 904,00 m a nového zemného optického kábla o celkovej dĺžke cca 1187,00 m.

Po ukončení stavebných prác budú dotknuté plochy upravené do pôvodného stavu.

Súčasťou predmetného podania boli nasledovné doklady: Splnomocnenie spoločnosti Západoslovenská distribučná, a.s., na zastupovanie zo dňa 03.04.2023, projektová dokumentácia predmetnej stavby, Oznámenie Obce Dunajská Lužná č. 5078-109-DL-23-SE zo dňa 20.07.2023 o začatí územného konania predmetnej stavby - verejnou vyhláškou.

#### Záver:

na základe vyššie zisteného možno konštatovať, že z hľadiska ochrany verejného zdravia je stavebné riešenie predmetnej stavby navrhované podľa príslušných ustanovení zákona č. 355/2007 Z.z..

**Zero Bypass Limited, organizačná zložka, obchvat nula, Vlčie hrdlo 72B, 821 02 Bratislava, listom č. ZB2-EqemLEI-11729-2023/0209 zo dňa 09.08.2023 dáva následné stanovisko:**

Slovenská republika, zastúpená Ministerstvom dopravy, výstavby a regionálneho rozvoja Slovenskej republiky ("Verejný obstarávateľ") a spoločnosť Zero Bypass Limited ("Koncesionár") uzatvorili dňa 20. mája 2016 koncesnú zmluvu na koncesiu na projektovanie, výstavbu, financovanie, prevádzku a údržbu úseku diaľnice D4 Jarovce - Rača a rýchlostnej cesty R7 Bratislava Prievoz - Holice, projekt PPP ("Projekt"), („Koncesná zmluva“).

Koncesionárovi Zero Bypass Limited (ďalej len „ZBL“) bol dňa 17.07.2023 doručený Váš list Zn.: KO 61207 22 056 so žiadosťou o vyjadrenie pre účely vydania územného rozhodnutia.

V predmetnom liste ste nám zaslali Žiadosť o vydanie stanoviska k územnému rozhodnutiu stavebníka pre stavbu ÚOK\_SOK 22KV ES P.BISKUPICE - ŠAMORÍN V228 TS 0751-ZBL na základe Vašej žiadosti a po preštudovaní zaslaných podkladov, dokumentácie pre územné rozhodnutie (Súhrnná technická správa, Výkres priehybov nad D4 a R7, Celková situácia stavby- navrhovaný stav a Stanovisko Ministerstva dopravy, SR k dokumentácii pre územné rozhodnutie), ktorého objednávateľom je Západoslovenská distribučná a.s., Čulenová 6,

Podľa vyhlášky č. 35/1984 Zb. Vyhláška Federálneho ministerstva dopravy, ktorou sa vykonáva zákon o pozemných komunikáciách (cestný zákon) v cestných ochranných pásmach je zakázané vykonávať akúkoľvek stavebnú činnosť vyžadujúcu ohlásenie stavebnému úradu alebo povolenie stavby.

Podľa odseku 5 §11 Cestného zákona v cestných ochranných pásmach výnimky možno povoliť len v odôvodnených prípadoch, ak tým nebudú dotknuté verejné záujmy, najmä dopravné záujmy a záujmy správy dotknutej komunikácie. Povolenie výnimky možno viazať na podmienky. Na povolenie výnimky sa nevzťahujú všeobecné predpisy o správnom konaní.

ZBL na základe Koncesnej Zmluvy vystupuje ako správca projektovej cestnej komunikácie (ďalej len „PCK“), vlastníctvo PCK patrí pod Ministerstvo dopravy a výstavby SR. ZBL z uvedených dôvodov vyzýva Ministerstvo dopravy SR z dôvodu udelenia súhlasného stanoviska resp. udelenia výnimky v ochrannom pásme diaľnice, aby stanovil podmienky realizácie pre žiadateľa tak, aby PCK vo vlastníctve Verejného obstarávateľa (ďalej len „VO“) zostala nepoškodená.

ZBL ďalej žiada dodržať nasledovné podmienky:

1. Osvetlenie Stavby pred, počas výstavby a po ukončení výstavby nebude smerovať tak, aby oslňovalo účastníkov premávky diaľnice D4 a R7.
2. Žiadateľ zabezpečí realizáciu prác na takom stupni bezpečnosti, aby neohrozil účastníkov cestnej premávky na diaľnici D4 a R7 (napr. osvetlením pracoviska a pod.)
3. Všetci pracovníci, ktorí budú pracovať v súvislosti s predmetným objektom pri diaľnici 04 a R7, budú dodržiavať ustanovenia bezpečnosti práce a ochrane zdravia pri práci.
4. Investor zabezpečí, aby počas realizácie prác nebola ohrozená plynulosť a bezpečnosť premávky na diaľnici D4 a R7a bol dodržaný zákaz stáť mechanizmov stavby a zákaz pohybu peších na diaľnici D4 a R7.
5. Počas realizácie prác nesmie dôjsť k poškodeniu a znečisteniu diaľnici 04 a R7 a jej súčastí. Ak vznikne škoda na majetku rýchlostnej cesty a jej súčastí, túto skutočnosť je investor povinný bezodkladne oznámiť Koncesionárovi a zároveň vzniknuté škody odstrániť na vlastné náklady
6. Začiatok a ukončenie prác investor oznámi ZBL. ZBL nezakresľuje inžinierske siete ani ich nevytyčuje, nakoľko ZBL nedisponuje žiadnymi zariadeniami ani pracovníkmi, ktorí vytyčujú a zameriavajú inžinierske siete. Koncesionár môže poskytnúť na nahliadnutie dokumentáciu skutočného vyhotovenia stavby v mieste sídla. Pre vylúčenie pochybností uvádzame, že dokumentácia má len informatívny charakter a ZBL negarantuje geodetickú presnosť poskytnutých dát a preto je zodpovednosťou žiadateľa vytyčiť všetky inžinierske siete pred akýmkoľvek prácou v záujmovej oblasti.

Koncesionár si vyhradzuje právo vzniesť ďalšie pripomienky. Platnosť vyjadrenia je 2 roky.

Toto rozhodnutie platí v zmysle §40 ods.1 stavebného zákona dva roky odo dňa nadobudnutia právoplatnosti. Nestratí však platnosť, ak v tejto lehote bude podaná žiadosť o stavebné povolenie.

## **O d ô v o d n e n i e**

Navrhovateľ: **Západoslovenská distribučná a. s.**, Čulenova 6, 816 47 Bratislava, v zastúpení firma EGEM, s.r.o., Lamačská cesta 3, 841 04 Bratislava, podal dňa 24.03.2023 návrh na vydanie územného rozhodnutia o umiestnení stavby: „**ÚOK\_SOK 22KV ES P. BISKUPICE – ŠAMORÍN V228 TS 0751-004**“

objekt: **SO 10 – VN vedenie vonkajšie**

**SO 26 – Optické vedenie**

**DSO 26.1 Optické vedenie – SOK**

**DSO 26.2 Optické vedenie – ÚOK**

**DSO 26.3 Optické vedenie – KZL**

na pozemkoch – vid' strana č. 1 - 8 tohto Rozhodnutia.

K návrhu bola priložená dokumentácia s vyjadreniami dotknutých orgánov štátnej správy a organizácií.

Stavebný úrad oznámil podľa § 36 ods. 4 stavebného zákona začatie územného konania dotknutým orgánom štátnej správy a známym účastníkom konania verejnou vyhláškou č. 5078-109-DL-23-SE dňa 20.07.2023 a upustil od ústneho pojednávania. Zároveň stanovil, že účastníci konania môžu svoje námietky uplatniť do 7 dní od doručenia oznámenia. Do stanoveného termínu neboli uplatnené žiadne námietky.

Stanoviská účastníkov konania, dotknutých orgánov štátnej správy a zainteresovaných organizácií boli zahrnuté do podmienok tohoto rozhodnutia vo výrokovej časti rozhodnutia.

Stavebný úrad posúdil návrh podľa § 37 stavebného zákona, a preveril vzájomný súlad stanovisk dotknutých orgánov štátnej správy a následne rozhodol podľa § 39, §39a, Stavebného zákona a §4 Vyhlášky č. 453/2000 Z. z. MŽP SR, ktorou sa vykonávajú niektoré ustanovenia stavebného zákona, tak ako je uvedené vo výroku tohto rozhodnutia.

Platnosť územného rozhodnutia:

- toto rozhodnutie podľa § 40 ods. 1 stavebného zákona platí tri roky odo dňa, kedy nadobudlo právoplatnosť, nestráca však platnosť, pokiaľ v tejto lehote bola podaná žiadosť o stavebné povolenie,

- predĺženie platnosti tohto rozhodnutia je možné podľa § 40 ods. 3 stavebného zákona len na základe dostatočne odôvodnenej žiadosti podanej stavebnému úradu a to minimálne 90 dní pred uplynutím uvedenej lehoty.

Správny poplatok v zmysle zákona č. 145/1995 Zb. v znení neskorších predpisov, bol uhradený vo výške 100 €.

## Poučenie

Podľa § 53 a 54 zákona č. 71/1967 Zb. o správnom konaní (správny poriadok) môžu účastníci konania v lehote 15 dní odo dňa oznámenia rozhodnutia podať odvolanie na správnom orgáne, ktorý rozhodnutie vydal – Obec Dunajská Lužná, Jánošíkovská 7, 900 42 Dunajská Lužná.

Po vyčerpaní riadnych opravných prostriedkov je možné toto rozhodnutie preskúmať súdom.

Ernest N é m e t h  
starosta obce

Príloha:

Grafická príloha situačného výkresu, na ktorej je vyznačené umiestnenie stavby.

Vybavuje a za správnosť zodpovedá:

Ing. František Sedlák, e-mail: frantisek.sedlak@dunajskaluzna.sk, tel.: 02/402 598 34

Rozhodnutie sa doručí – účastníkom konania verejnou vyhláškou:

Západoslovenská Distribučná a. s. , Čulenova 6, 816 47 Bratislava (*stavebník*),

EGEM, s.r.o., Lamačská cesta 3, 841 04 Bratislava (*splnomocnenec*),

EGEM, s.r.o., Ing. Martin Ondrušek, Lamačská cesta 3, 841 04 Bratislava (*projektant*),

Obec Dunajská Lužná, Jánošíkovská 7, 900 42 Dunajská Lužná.

Dotknuté orgány:


1. Energotel, a.s., Miletičova 7, 821 08 Bratislava,
2. Orange Slovensko, a.s., Metodova 8, 821 08 Bratislava,
3. O2 Networks, s.r.o., Einsteinova 24, 851 01 Bratislava,
4. SPP - Distribúcia, a.s., Mlynské nivy 44/b, 825 11 Bratislava,
5. Ministerstvo obrany SR, sekcia majetku a infraštruktúry, Kutuzovova 8, 832 47 Bratislava,
6. Slovak Telekom, a.s., Bajkalská 28, 817 62 Bratislava,
7. UPC Broadband Slovakia, s.r.o., Ševčenkova 36, 851 01 Bratislava,
8. NASES, Trnavská cesta 100/II, 821 01 Bratislava,
9. Slovnaft, a.s., Vlčie hrdlo 1, 824 12 Bratislava,
10. Nafta, a.s., Votrubova 1, 821 09 Bratislava,
11. Eustream, a.s., Votrubova 11/A, 8921 09 Bratislava,
12. SEPS, a.s., Mlynské nivy 59/A824 84 Bratislava 26,
13. OTNS, a.s., Vajnorská 137, 831 04 Bratislava,
14. SITEL s.r.o., Kopčianska 18, 851 01 Bratislava,
15. Slovanet, a.s., Záhradnícka 151, 821 08 Bratislava 2,
16. Hydromelióracie, š.p., Vrakunská 29, 825 63 Bratislava 211,
17. Bratislavská vodárenská spoločnosť, a.s., Prešovská 48, 826 46 Bratislava 26,
18. Trnavská vodárenská spoločnosť, a.s., Priemyselná 10, 921 79 Piešťany,
19. Dopravný úrad, Bratislava, Letisko M. R. Štefánika, 823 05 Bratislava,
20. Okresný úrad Bratislava, oddelenie civilnej ochrany a krízového plánovania, Tomášikova 46, 832 05 Bratislava 3,

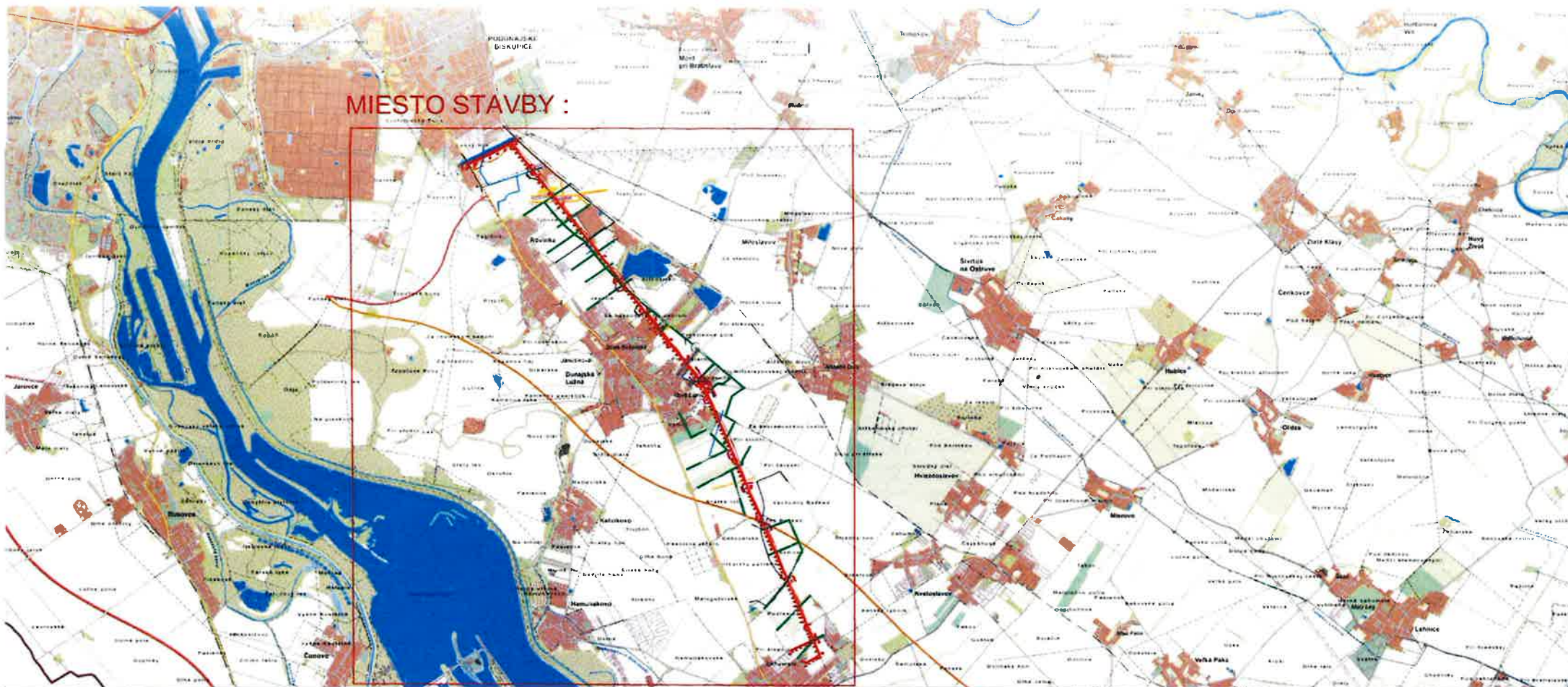
21. Okresný úrad Senec, odbor krízového riadenia, Hurbanova 21, 903 01 Senec,
22. Okresný úrad Dunajská Streda, odbor krízového riadenia, Korzo Bélu Bartóka 789/3, 929 01 Dunajská Streda,
23. Slovenský vodohospodársky podnik, š.p. Povodie Dunaja, odštepny závod, Karloveská 2, 842 17 Bratislava,
24. Obecný úrad Rovinka, Hlavná 350/95, 900 41 Rovinka,
25. Obecný úrad Dunajská Lužná, Jánošíkova 7, 900 42 Dunajská Lužná,
26. Mestský úrad Šamorín, Hlavná 37, 931 01 Šamorín,
27. Krajský pamiatkový úrad Trnava, Cukrová 1, 917 01 Trnava,
28. Krajský pamiatkový úrad Bratislava, Leškova 17, 811 04 Bratislava,
29. Úrad verejného zdravotníctva SR, Trnavská cesta 52, 826 45 Bratislava,
30. Okresný úrad Senec, úsek štátnej vodnej správy, Hurbanova 21, 903 01 Senec,
31. Okresný úrad Senec, odpadové hospodárstvo, Hurbanova 21, 903 01 Senec,
32. Okresný úrad Senec, ochrana ŽP a krajiny, Hurbanova 21, 903 01 Senec,
33. Okresný úrad Senec, pozemkový a lesný odbor, Hurbanova 21, 903 01 Senec,
34. Okresný úrad Bratislava, úsek štátnej vodnej správy, Tomášiková 46, 832 05 Bratislava,
35. Okresný úrad Bratislava, odpadové hospodárstvo, Tomášiková 46, 832 05 Bratislava,
36. Okresný úrad Bratislava, ochrana ŽP a krajiny, Tomášiková 46, 832 05 Bratislava,
37. Okresný úrad Bratislava, pozemkový a lesný odbor, Tomášiková 46, 832 05 Bratislava,
38. Okresný úrad Bratislava, odbor CD a pozemných komunikácií, Tomášiková 46, 832 05 Bratislava,
39. Okresný úrad Dunajská Streda, úsek štátnej vodnej správy, Korzo Bélu Bartóka 789/3, 929 01 Dunajská Streda,
40. Okresný úrad Dunajská Streda, odpadové hospodárstvo, Korzo Bélu Bartóka 789/3, 929 01 Dunajská Streda,
41. Okresný úrad Dunajská Streda, ochrana ŽP a krajiny, Korzo Bélu Bartóka 789/3, 929 01 Dunajská Streda,
42. Okresný úrad Dunajská Streda, pozemkový a lesný odbor, Korzo Bélu Bartóka 789/3, 929 01 Dunajská Streda,
43. Okresný úrad Dunajská Streda, odbor CD a pozemných komunikácií, Korzo Bélu Bartóka 789/3, 929 01 Dunajská Streda,
44. Ministerstvo dopravy SR, útvar vedúceho hygienika rezortu, Oddelenie oblastného hygienika Bratislava, Námestie slobody 6, 810 05 Bratislava,
45. Mestská časť Bratislava - Podunajské Biskupice, Trojičné námestie 11, 825 61 Bratislava,
46. Zero Bypass Limited, organizačná zložka, Odborárska 21, 831 02 Bratislava,
47. Slovenská správa ciest, Investičná výstavba a správa ciest, Dúbravská cesta 1152/3, 841 04 Bratislava.

Toto rozhodnutie má povahu verejnej vyhlášky podľa §69 ods.2 stavebného zákona v znení neskorších predpisov a v súlade s § 26 ods. 2 zákona o správnom konaní vyvesené po dobu 15 dní na úradnej tabuli obce Dunajská Lužná. Zároveň bude zverejnené na webovom sídle obce [www.dunajskaluzna.sk/uradna-tabula/uradne-oznamy/](http://www.dunajskaluzna.sk/uradna-tabula/uradne-oznamy/) a centrálnej úradnej elektronickej tabuli [www.euet.slovensko.sk](http://www.euet.slovensko.sk). Posledný deň tejto lehoty je dňom doručenia.

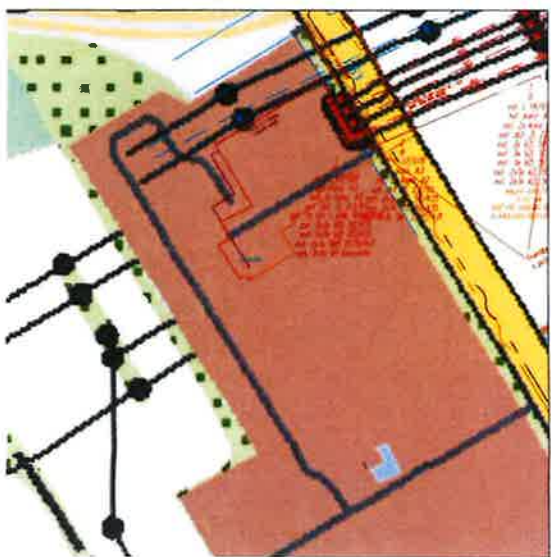
Vyvesené dňa: 30.11.2023

Zvesené dňa: 15.12.2023

  
.....  
odtlačok úradnej pečiatky a podpis  
oprávnenej osoby vyhlášku zverejniť



**MIESTO STAVBY :**



Kraj: Bratislavský, Trnavský  
 Okres: Bratislava II, Senec, Dunajská Streda  
 Obec: Bratislava – Podunajské Biskupice,  
 Rovinka, Dunajská Lužná, Šamorín  
 Katastrálne územie: Podunajské Biskupice,  
 Rovinka, Nové Košariská, Nová Lipnica,  
 Jánošíková, Šamorín



HL. ZHOTOVITEĽ: <b>EGEM</b> EGEM, s.r.o. Lamačská cesta 3, 841 04 Bratislava		SPOLU ZHOTOVITEĽ:		Táto dokumentácia je duševným majetkom zhotoviteľa. Žiadna časť tejto dokumentácie nesmie byť reprodukováná alebo použitá bez ich písomného povolenia.	
ZMENA:	d	VÝDRVAL:	DÁTUM:	VÝTLAČOK:	1
	c				
	b				
	a				
NÁZOV ZÁKAZKY: ÚOK_SOK 22KV ES P.BISKUPICE - ŠAMORÍN V228 TS 0751-004			DÁTUM: 08/2022		
INVESTOR: ZAPADOSLOVENSKÁ DISTRIBUČNÁ			ZAPADOSLOVENSKÁ DISTRIBUČNÁ a.s. Dunajská 810 47 BRATISLAVA		
SO-PS:		STUPEŇ PD: DUR		ARCHÍVNE ČÍSLO: <b>BEGE 35434</b>	
NÁZOV VÝKRESU: Situácia širších vzťahov			LIST: 001		LISTOV: 001
			DCC:		

